



# PLAN ESPECIAL DE INFRAESTRUCTURAS

VERSIÓN INICIAL DEL PLAN: DOCUMENTO PARA APROBACIÓN INICIAL



**NUDO VENTAS DEL BATÁN (PFOT-572 AC)  
E INFRAESTRUCTURAS COMUNES DE EVACUACIÓN CON  
NUDO LA FORTUNA**

**BLOQUE I.  
DOCUMENTACIÓN INFORMATIVA  
VOLUMEN 2. PLANOS DE INFORMACIÓN**

**EQUIPO REDACTOR**



**2024**

## **ÍNDICE DE PLANOS**

### **CAPÍTULO I1 – PLANO DE SITUACIÓN**

### **CAPÍTULO I2 – PLANOS DE AFECCIONES A LA LEGISLACIÓN SECTORIAL**

I2.1 LÍNEA 4C 220 KV NUDO LEGANÉS - LA FORTUNA - PRADO DE SANTO DOMINGO - VENTAS DEL BATÁN

I2.2 L/220 KV SC A SE VENTAS

### **CAPÍTULO I3 – PLANOS DE ENCUADRES SOBRE EL PLANEAMIENTO MUNICIPAL**

I3.1 TÉRMINO MUNICIPAL DE LEGANÉS – PGOU

I3.2 TÉRMINO MUNICIPAL DE ALCORCÓN- PGOU

I3.3 TÉRMINO MUNICIPAL DE POZUELO DE ALARCÓN - PGOU

I3.4 TÉRMINO MUNICIPAL DE MADRID

I3.4.1 PGOU MADRID

I3.4.2 BOSQUE METROPOLITANO MADRID. LOTE 5

I3.4.3 PGOU MADRID

### **CAPÍTULO I4 – PLANOS DEL ÁMBITO DEL PLAN ESPECIAL**

I4.1 LÍNEA 4C 220 KV NUDO LEGANÉS - LA FORTUNA - PRADO DE SANTO DOMINGO - VENTAS DEL BATÁN

I4.2 L/220 KV SC A SE VENTAS



---

## **LISTADO DE ACRÓNIMOS**

**AAC** - Autorización Administrativa de Construcción

**AAP** - Autorización Administrativa Previa

**AP** - Apoyo

**BOCM** - Boletín Oficial de la Comunidad de Madrid

**BT** - Baja Tensión

**CAM** - Comunidad de Madrid

**CC** - Cuádruple Circuito

**CE** – Cámara de Empalme

**CSub** – Cruce Subterráneo

**DAE** - Declaración Ambiental Estratégica

**DC** - Doble Circuito

**DIA** - Declaración de Impacto Ambiental

**EAE** - Estudio Ambiental Estratégico

**EsIA** - Estudio de Impacto Ambiental

**ICU** - Informe de Compatibilidad Urbanística

**kV** - Kilovoltio

**LAAT** - Línea Aérea de Alta Tensión

**LASAT** - Línea Aéreo - Subterránea de Alta Tensión

**LSAT** - Línea Subterránea de Alta Tensión

**LSMT** - Línea Subterránea de Media Tensión

**MT** - Media Tensión

**NNUU** - Normas Urbanísticas

**PE** - Plan Especial

**PEI** - Plan Especial de Infraestructuras

**PGOU** - Plan General de Ordenación Urbana

**PSFV** - Planta Solar Fotovoltaica

**Psub** – Paralelismo Subterráneo

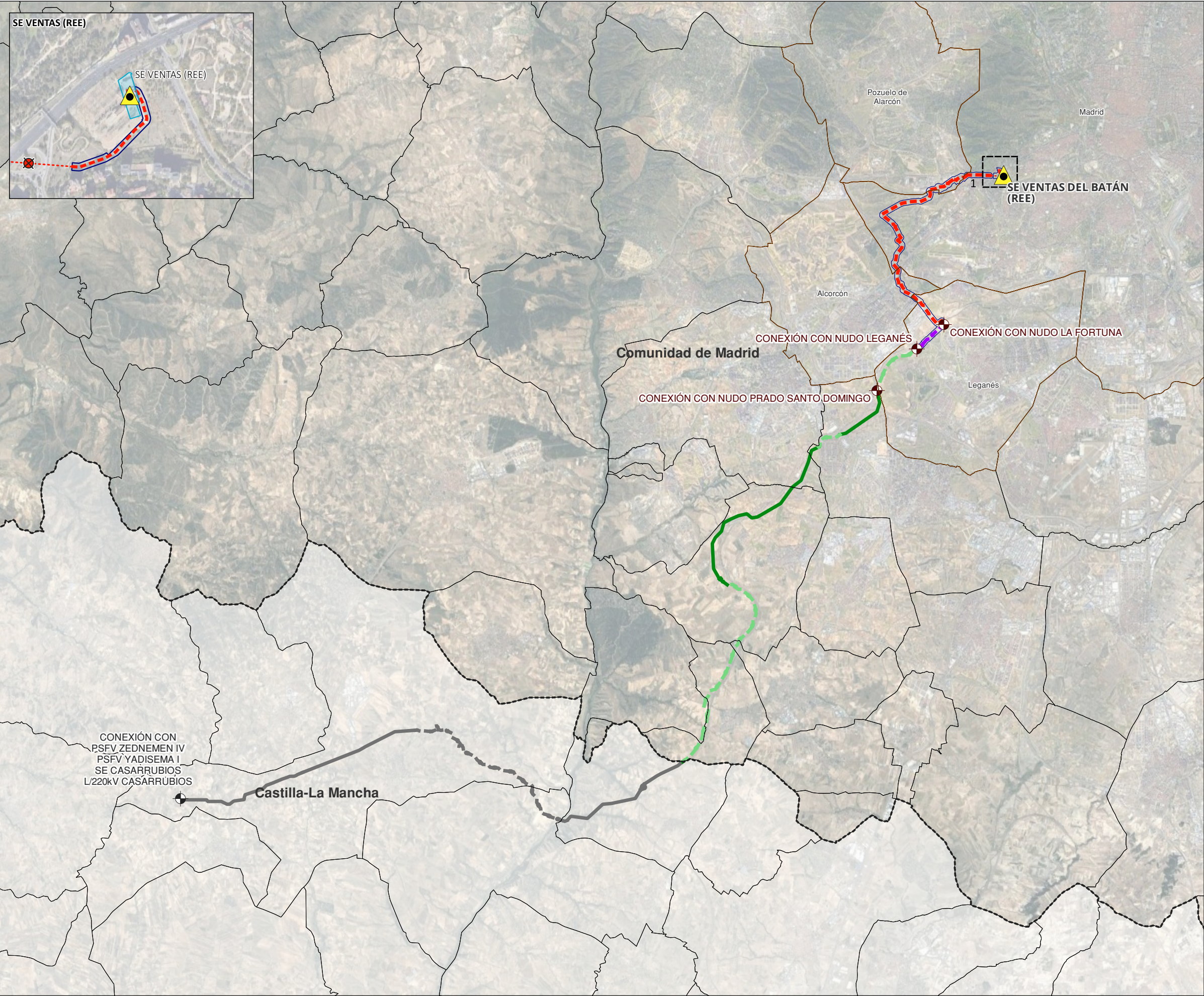
**PTA** - Proyecto Técnico Administrativo

**REE** - Red Eléctrica de España

**SC** - Simple circuito

**SE/SET** - Subestación Eléctrica / Transformadora





**LÍMITES**



- Término Autonómico
- Término Municipal
- Municipios afectados

**RED ELÉCTRICA EXISTENTE**






**SUBESTACIONES**

-  SE VENTAS DEL BATÁN (REE)






**ÁMBITO DEL PLAN ESPECIAL**

-  Delimitación del ámbito del PEI
-  (Línea Subterránea: 10 m a cada lado del eje, excepto lo grafiado en los planos de ámbito)




**LÍNEAS DE EVACUACIÓN**

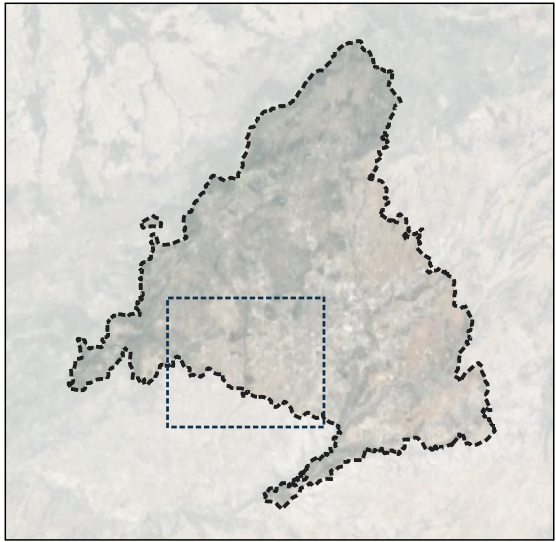
-  Línea 4C 220kV Nudo Leganés - La Fortuna - Prado de Santo Domingo - Ventas del Batán (Tramo 8.C)
-  Línea Subterránea de Alta Tensión DC 220kV
-  L/220 kV SC a SE Ventas
-  Línea Subterránea de Alta Tensión SC 220kV
-  Línea Perforación Dirigida de Alta Tensión SC 220kV

**INSTALACIONES COMPARTIDAS INCLUIDAS EN OTRO EXPEDIENTE (PEI NUDO LEGANES (PFOT-490) E INFRAESTRUCTURAS COMUNES DE EVACUACION CON NUDOS PRADO SANTO DOMINGO, VENTAS DEL BATAN Y LA FORTUNA)**

-  Línea 4C 220kV Nudo Leganés - La Fortuna - Prado de Santo Domingo - Ventas del Batán
-  Línea Aérea de Alta Tensión
-  Línea 4C 220kV Nudo Leganés - La Fortuna - Prado de Santo Domingo - Ventas del Batán
-  Línea Subterránea de Alta Tensión
-  Conexión con otras instalaciones

**INSTALACIONES NO INCLUIDAS EN EL PLAN ESPECIAL (FUERA DE LA CAM)**

-  Línea Aérea de Alta Tensión
-  Línea Subterránea de Alta Tensión
-  Conexión con otras instalaciones



PLAN ESPECIAL DE INFRAESTRUCTURAS. VERSIÓN INICIAL DEL PLAN:

DOCUMENTO PARA APROBACIÓN INICIAL

NUDO VENTAS DEL BATÁN (PFOT-572 AC) E INFRAESTRUCTURAS COMUNES DE EVACUACIÓN CON NUDO LA FORTUNA

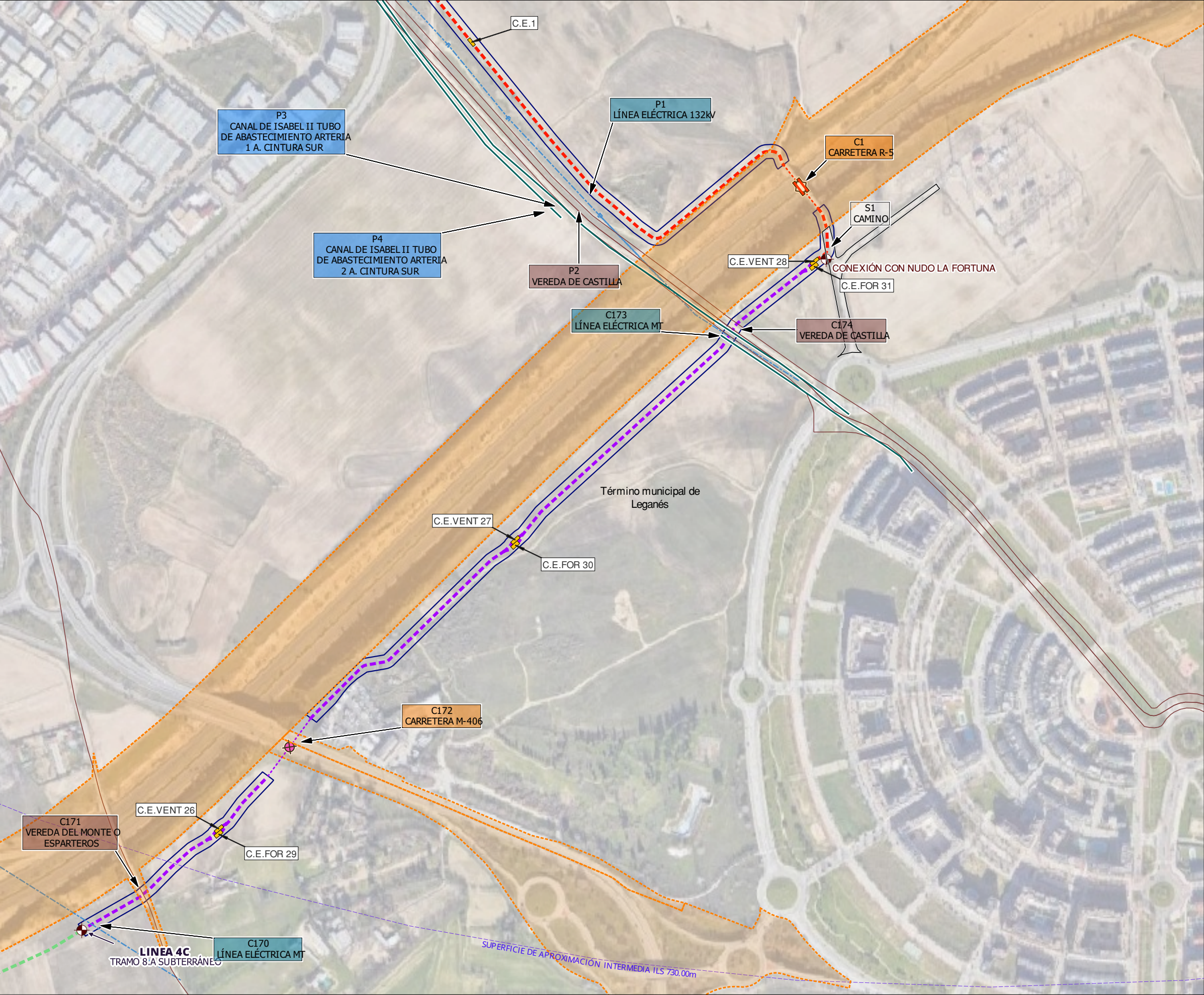
2024

PLANO

ESCALA

Nº





**LÍMITES**

- Término Autonómico
- Término Municipal

**ÁMBITO DEL PLAN ESPECIAL**

- Delimitación del ámbito del PEI (Línea Subterránea: 10 m a cada lado del eje, excepto lo grafiado en los planos de ámbito)

**LÍNEAS DE EVACUACIÓN**

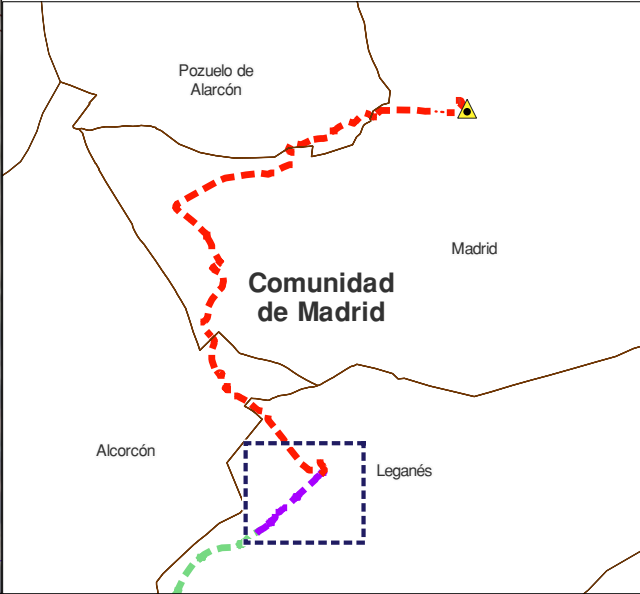
- Línea 4C 220kV Nudo Leganés - La Fortuna - Prado de Santo Domingo - Ventas del Batán (Tramo 8.C) Línea Subterránea de Alta Tensión DC 220kV
- Línea Perforación Dirigida de Alta Tensión DC 220kV
- L/220 kV SC a SE Ventas Línea Subterránea de Alta Tensión SC 220kV
- Línea de Alta Tensión empotrada a tablero del puente SC 220kV
- C.E.NUDOX Cámara de empalme / Nº de cámara

**INSTALACIONES COMPARTIDAS INCLUIDAS EN OTRO EXPEDIENTE (PEI NUDO LEGANES (PFOT-490) E INFRAESTRUCTURAS COMUNES DE EVACUACION CON NUDOS PRADO SANTO DOMINGO, VENTAS DEL BATÁN Y LA FORTUNA)**

- Línea 4C 220kV Nudo Leganés - La Fortuna - Prado de Santo Domingo - Ventas del Batán Línea Subterránea de Alta Tensión
- Conexión con otras instalaciones

**AFECCIONES**

- 700 Servidumbres aeronáuticas - Cuatro Vientos
- Autopistas, autovías y carreteras
- Red de abastecimiento
- Caminos
- Lineas electricas existentes
- Vías pecuarias







**LÍMITES**

- Término Autonómico
- Término Municipal

**ÁMBITO DEL PLAN ESPECIAL**

- Delimitación del ámbito del PEI (Línea Subterránea: 10 m a cada lado del eje, excepto lo grafiado en los planos de ámbito)

**LÍNEAS DE EVACUACIÓN**

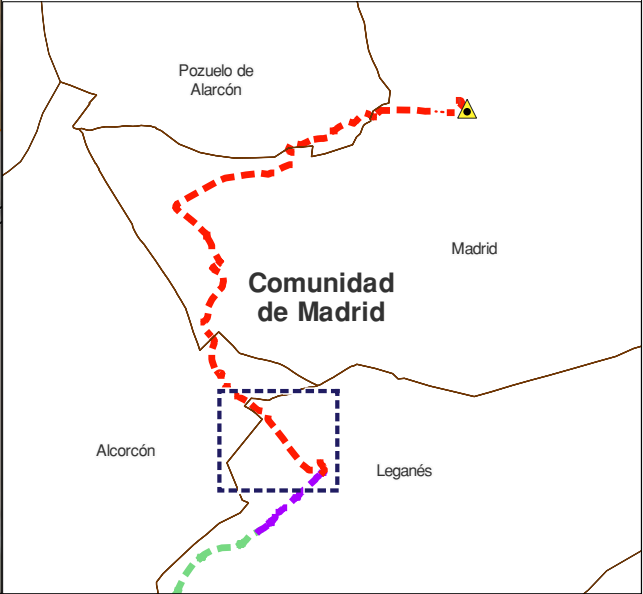
- Línea 4C 220kV Nudo Leganés - La Fortuna - Prado de Santo Domingo - Ventas del Batán (Tramo 8.C) Línea Subterránea de Alta Tensión DC 220kV
- L/220 kV SC a SE Ventas Línea Subterránea de Alta Tensión SC 220kV
- Línea de Alta Tensión empotrada a tablero del puente SC 220kV
- C.E.NUDOXI Cámara de empalme / Nº de cámara

**INSTALACIONES COMPARTIDAS INCLUIDAS EN OTRO EXPEDIENTE (PEI NUDO LEGANES (PFOT-490) E INFRAESTRUCTURAS COMUNES DE EVACUACION CON NUDOS PRADO SANTO DOMINGO, VENTAS DEL BATAN Y LA FORTUNA)**

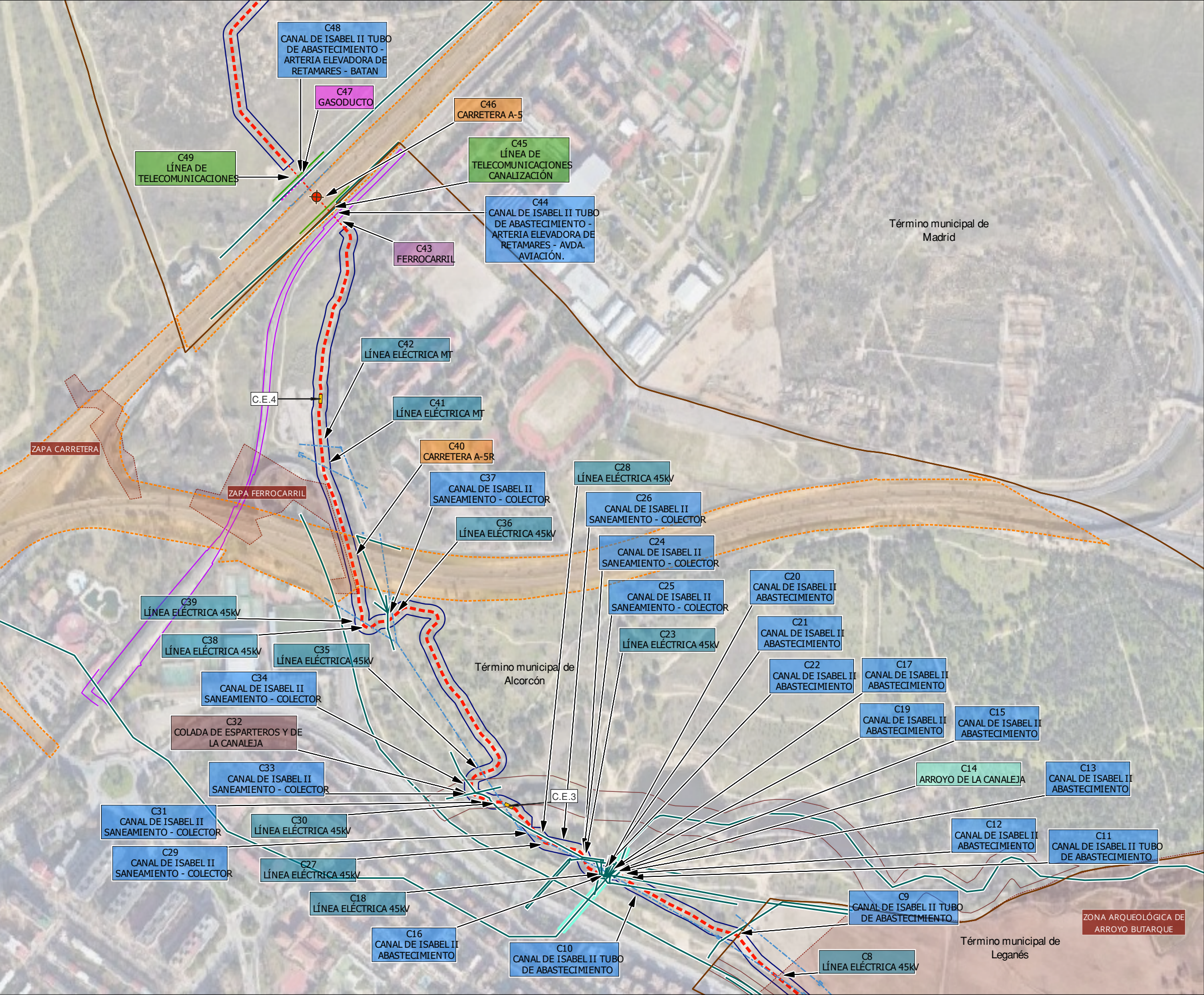
- Conexión con otras instalaciones

**AFECCIONES**

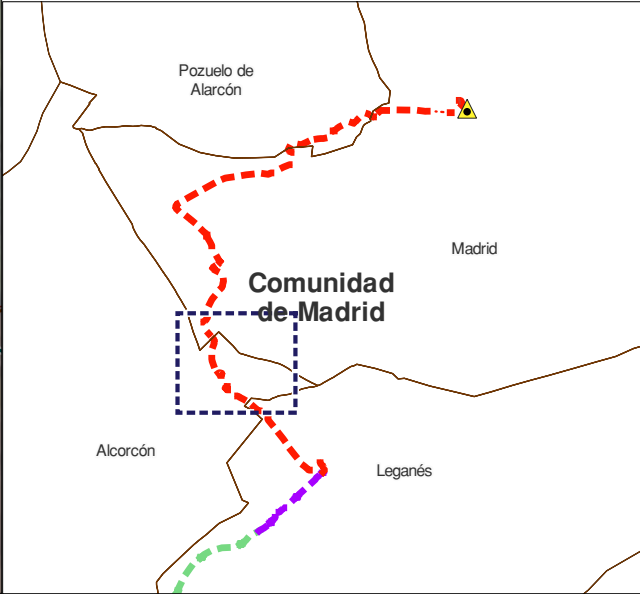
- Bienes de Interés Cultural
- Autopistas, autovías y carreteras
- Hidrografía
- Red de abastecimiento
- Caminos
- Líneas eléctricas existentes
- Vías pecuarias







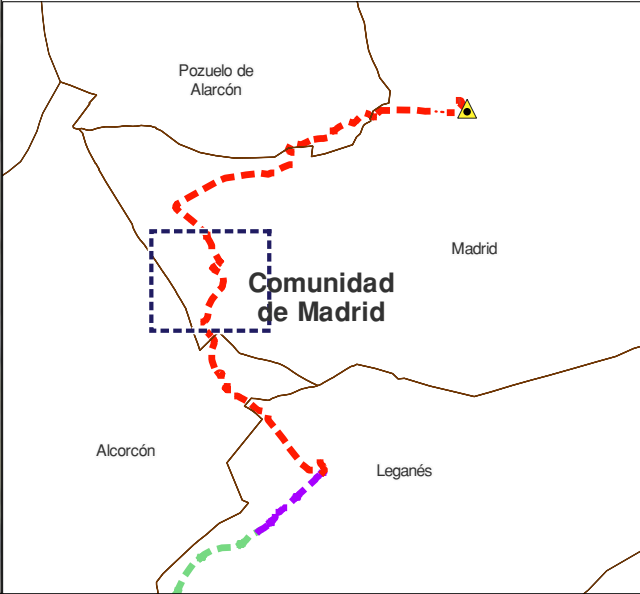
- LÍMITES**
  - Término Autonómico
  - Término Municipal
- ÁMBITO DEL PLAN ESPECIAL**
  - Delimitación del ámbito del PEI (Línea Subterránea: 10 m a cada lado del eje, excepto lo grafiado en los planos de ámbito)
- LÍNEAS DE EVACUACIÓN**
  - L/220 kV SC a SE Ventas Línea Subterránea de Alta Tensión SC 220kV
  - Línea Perforación Dirigida de Alta Tensión SC 220kV
  - Cámara de empalme / Nº de cámara
- AFECCIONES**
  - Bienes de Interés Cultural
  - Vías de ferrocarril
  - Autopistas, autovías y carreteras
  - Hidrografía
  - Red de abastecimiento
  - Líneas eléctricas existentes
  - Red de Gas y Oleoductos
  - Telecomunicaciones
  - Vías pecuarias



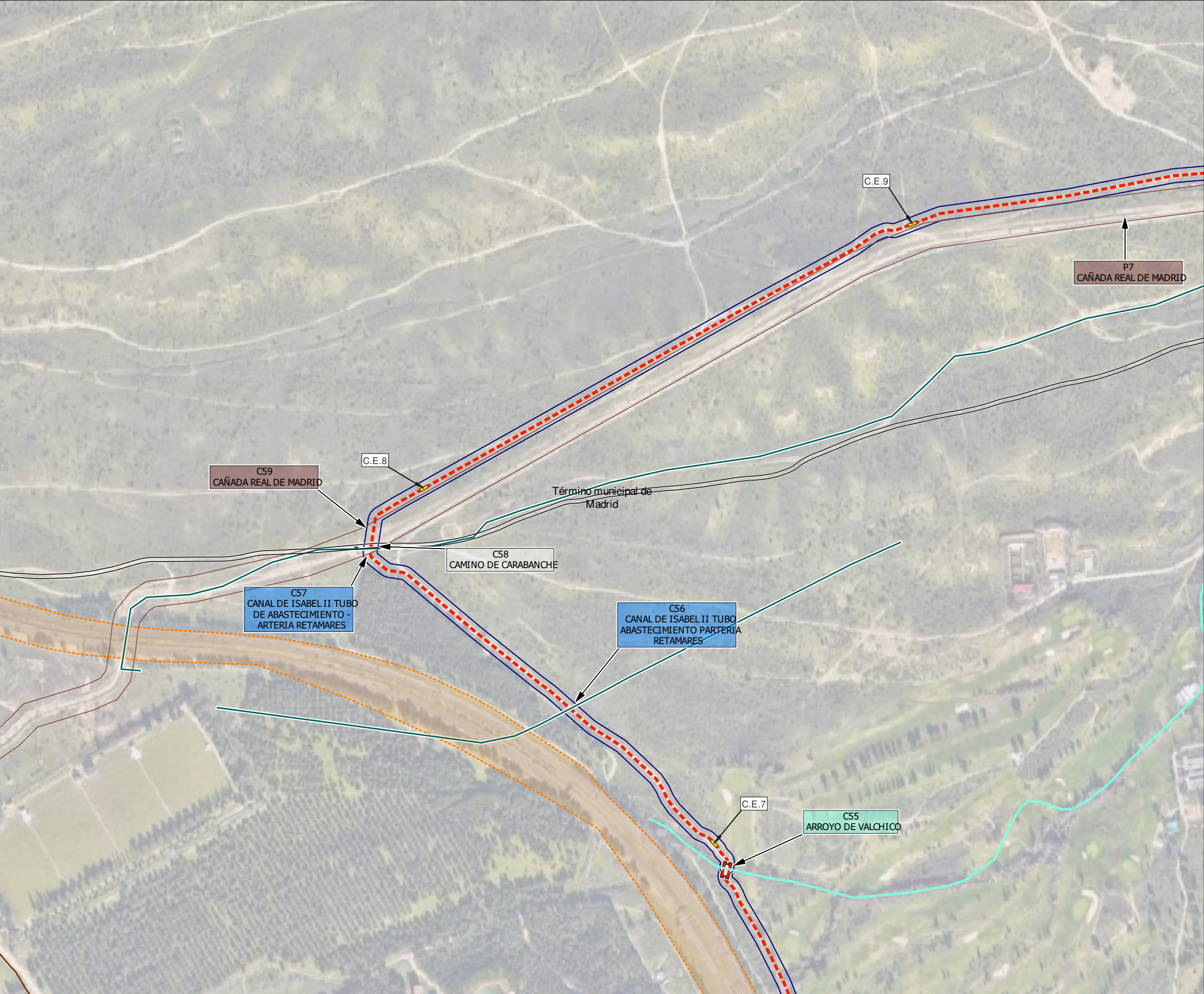




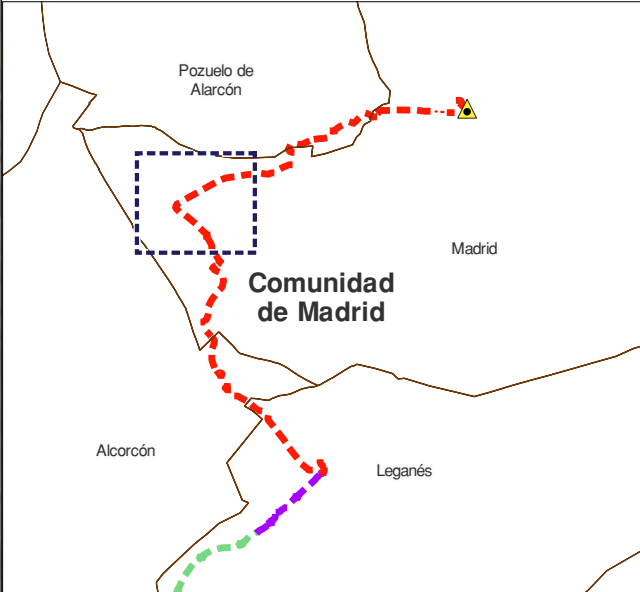
- LÍMITES**
- Término Autonómico
  - Término Municipal
- ÁMBITO DEL PLAN ESPECIAL**
- Delimitación del ámbito del PEI  
(Línea Subterránea: 10 m a cada lado del eje, excepto lo grafiado en los planos de ámbito)
- LÍNEAS DE EVACUACIÓN**
- L/220 kV SC a SE Ventas  
Línea Subterránea de Alta Tensión SC 220kV
  - Línea Perforación Dirigida de Alta Tensión SC 220kV
  - Cámara de empalme / Nº de cámara
- AFECCIONES**
- Bienes de Interés Cultural
  - Autopistas, autovías y carreteras
  - Hidrografía
  - Red de abastecimiento
  - Caminos
  - Líneas eléctricas existentes



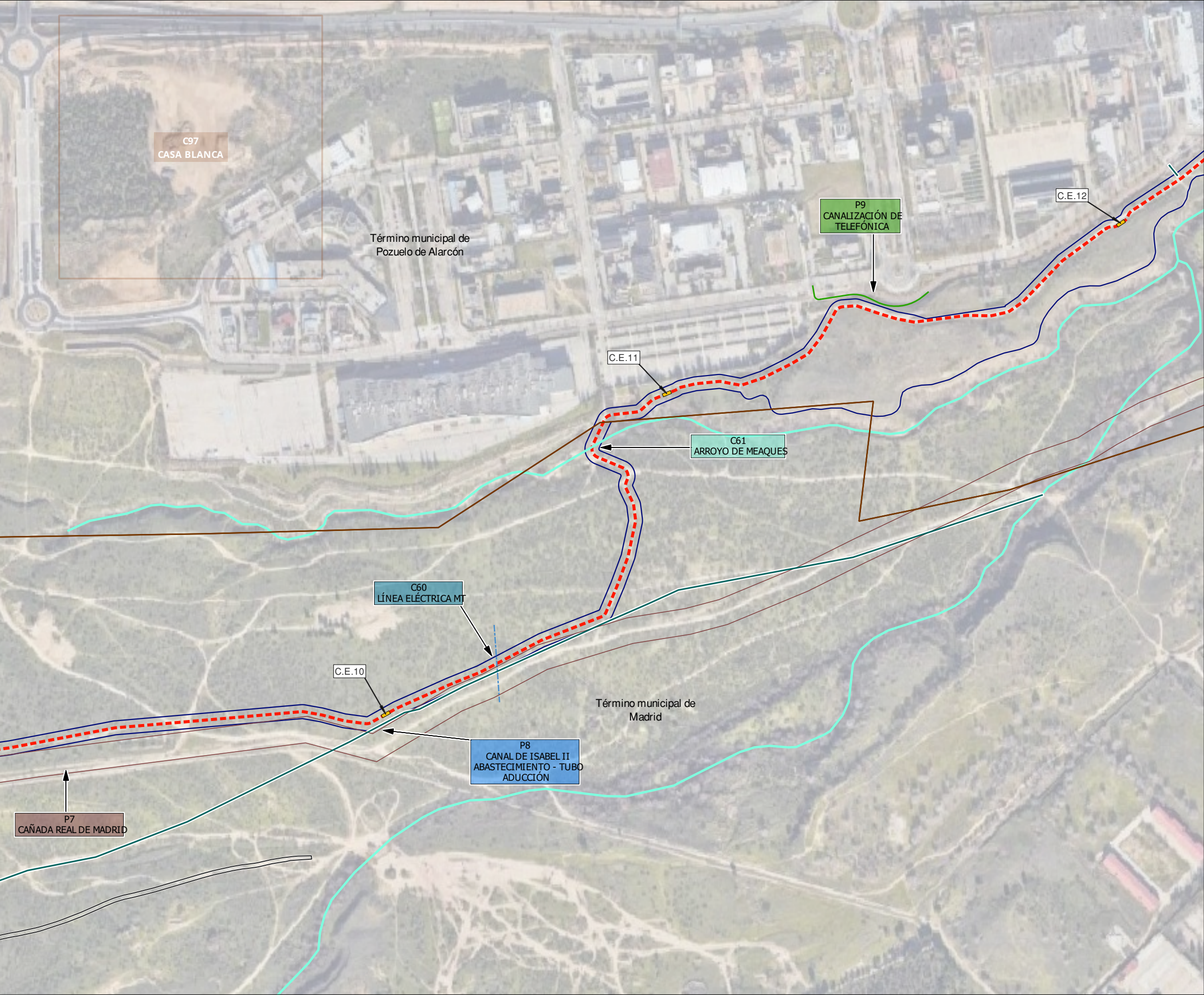




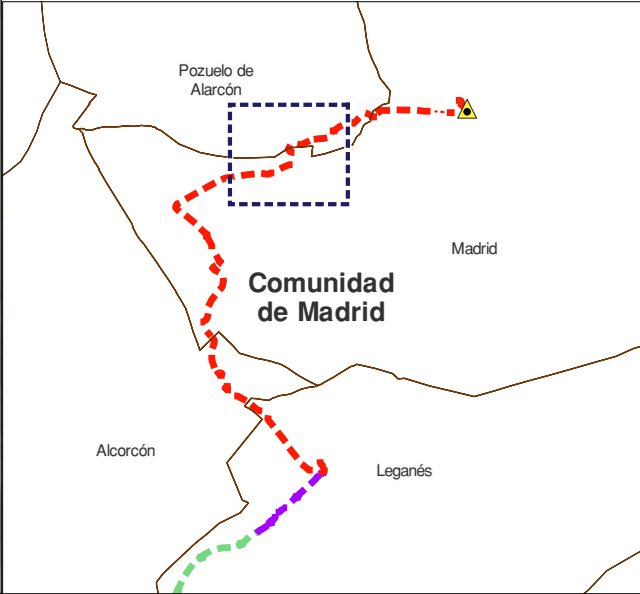
- LÍMITES**
  - Término Autonómico
  - Término Municipal
- ÁMBITO DEL PLAN ESPECIAL**
  - Delimitación del ámbito del PEI (Línea Subterránea: 10 m a cada lado del eje, excepto lo grafiado en los planos de ámbito)
- LÍNEAS DE EVACUACIÓN**
  - L/220 kV SC a SE Ventas
  - Línea Subterránea de Alta Tensión SC 220kV
  - Línea de Alta Tensión empotrada a tablero del puente SC 220kV
  - C.E. NUDO --- Cámara de empalme / Nº de cámara
- AFECCIONES**
  - Autopistas, autovías y carreteras
  - Hidrografía
  - Red de abastecimiento
  - Caminos
  - Vías pecuarias



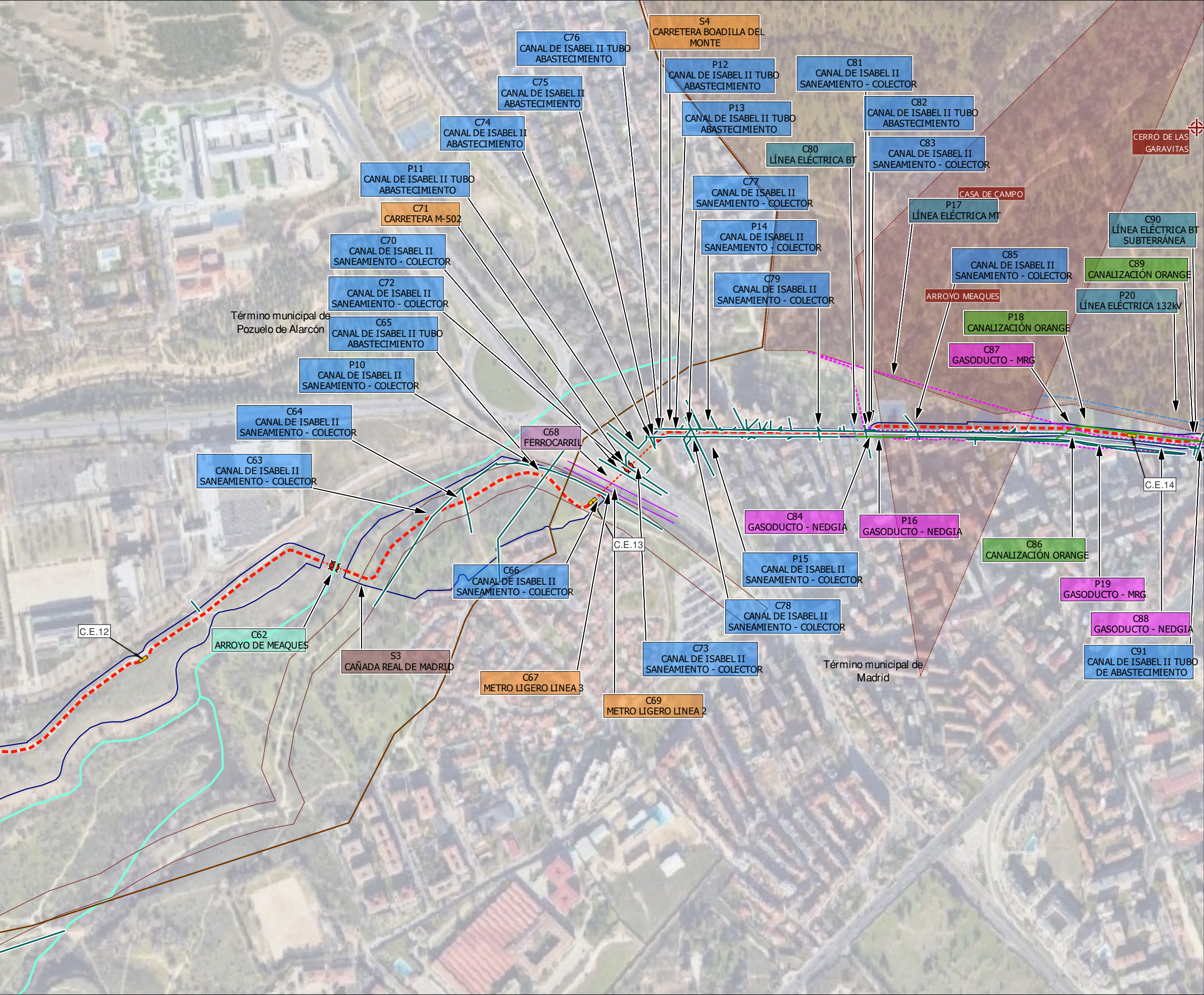




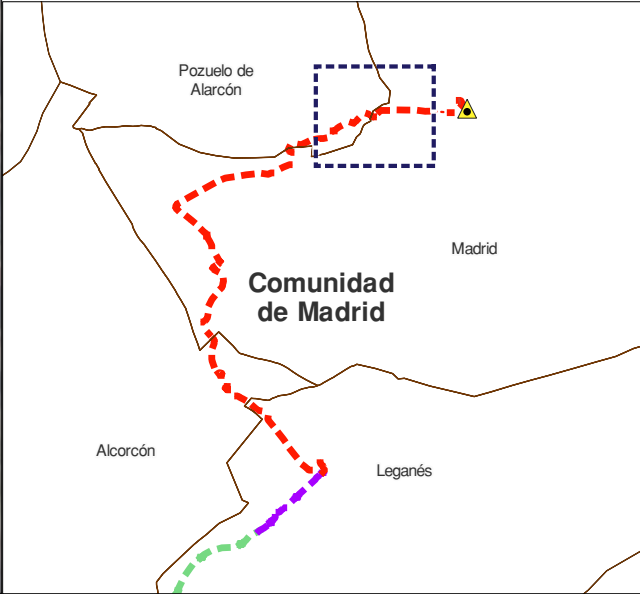
- LÍMITES**
- Término Autonómico
  - Término Municipal
- ÁMBITO DEL PLAN ESPECIAL**
- Delimitación del ámbito del PEI (Línea Subterránea: 10 m a cada lado del eje, excepto lo grafiado en los planos de ámbito)
- LÍNEAS DE EVACUACIÓN**
- - - L/220 kV SC a SE Ventas
  - Línea Subterránea de Alta Tensión SC 220kV
  - C.E.NUDOXX Cámara de empalme / Nº de cámara
- AFECCIONES**
- C1320 Derechos Mineros
  - Hidrografía
  - Red de abastecimiento
  - Caminos
  - Líneas eléctricas existentes
  - Telecomunicaciones
  - Vías pecuarias



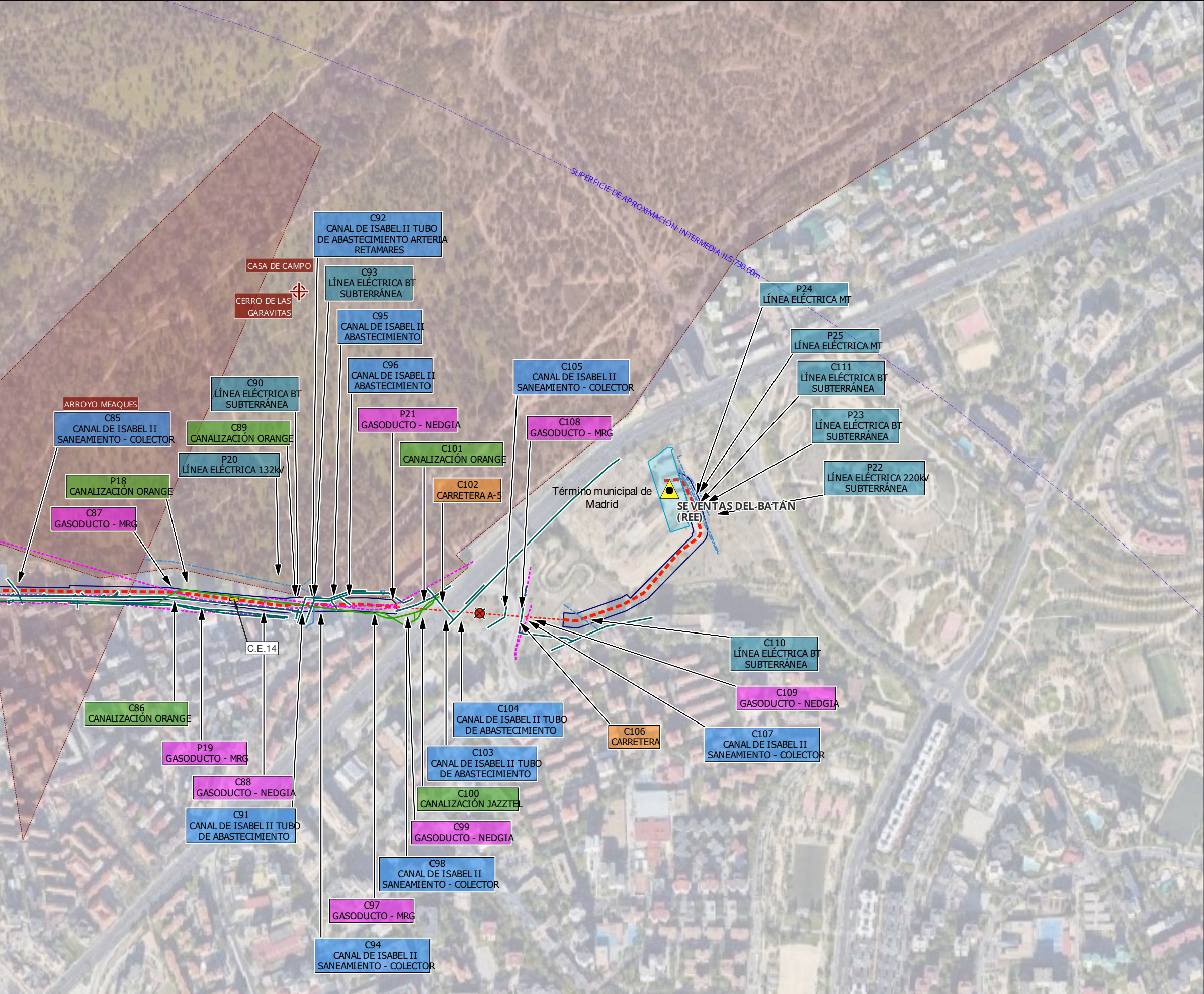




- LÍMITES**
- Término Autonómico
  - Término Municipal
- ÁMBITO DEL PLAN ESPECIAL**
- Delimitación del ámbito del PEI (Línea Subterránea: 10 m a cada lado del eje, excepto lo grafiado en los planos de ámbito)
- LÍNEAS DE EVACUACIÓN**
- L/220 kV SC a SE Ventas Línea Subterránea de Alta Tensión SC 220kV
  - Línea Perforación Dirigida de Alta Tensión SC 220kV
  - Cámara de empalme / Nº de cámara
- AFECCIONES**
- Bienes de Interés Cultural
  - Vías de ferrocarril
  - Hidrografía
  - Red de abastecimiento
  - Líneas electricas existentes
  - Red de Gas y Oleoductos
  - Telecomunicaciones
  - Vías pecuarias







**LÍMITES**

- Término Autonómico
- Término Municipal

**RED ELÉCTRICA EXISTENTE**

SUBESTACIONES

SE VENTAS DEL BATÁN (REE)

**ÁMBITO DEL PLAN ESPECIAL**

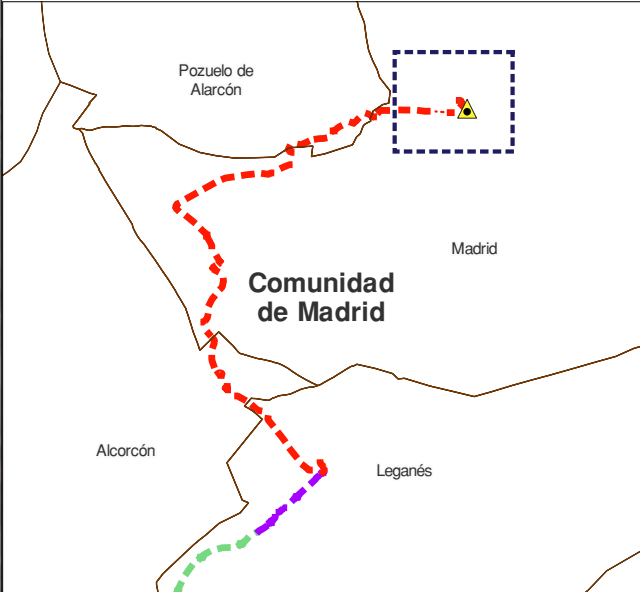
Delimitación del ámbito del PEI (Línea Subterránea: 10 m a cada lado del eje, excepto lo grafiado en los planos de ámbito)

**LÍNEAS DE EVACUACIÓN**

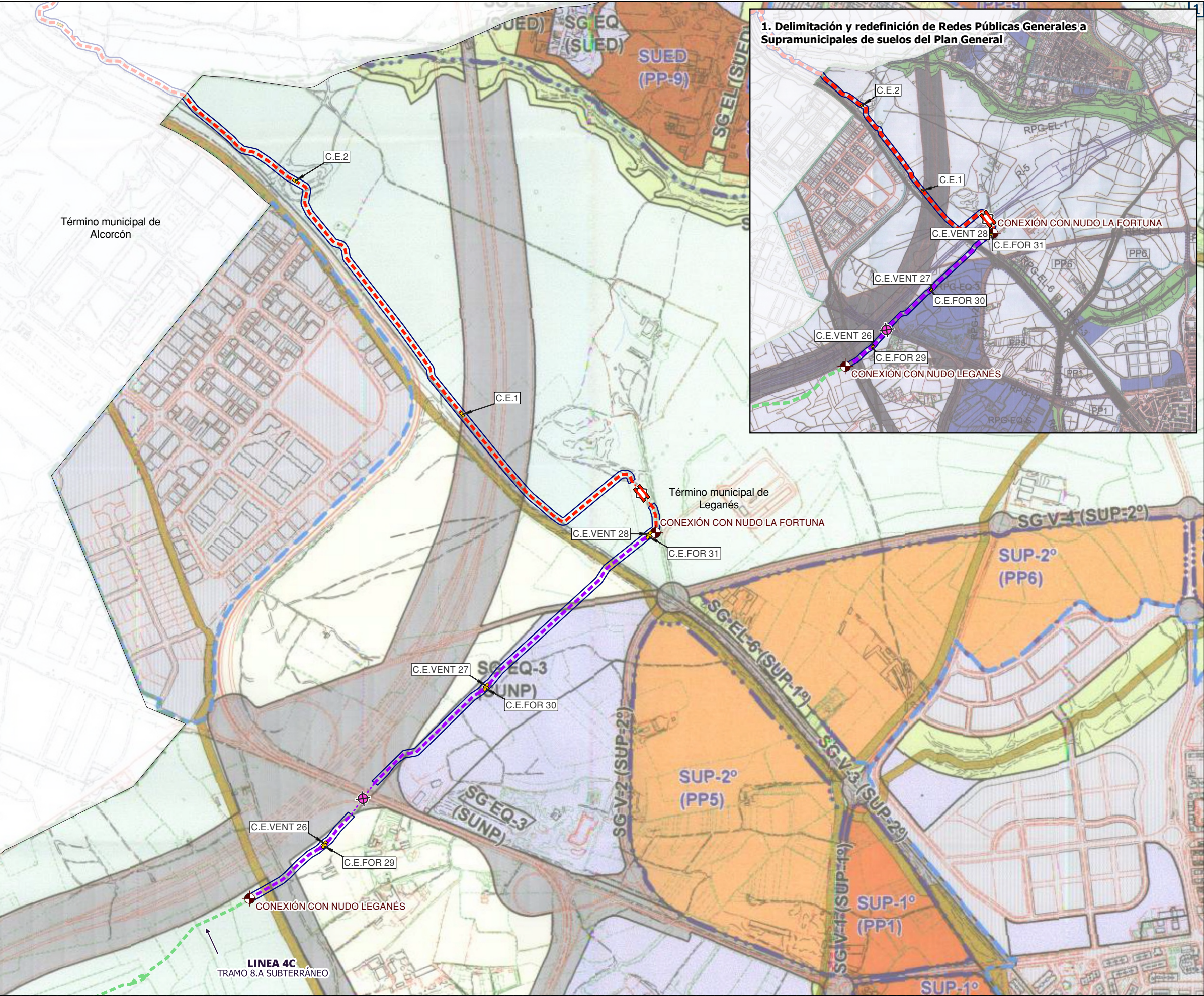
- L/220 kV SC a SE Ventas
- Línea Subterránea de Alta Tensión SC 220kV
- Línea Perforación Dirigida de Alta Tensión SC 220kV
- C.E.NUDOXXX Cámara de empalme / Nº de cámara

**AFECCIONES**

- Bienes de Interés Cultural
- 700--- Servidumbres aeronáuticas - Cuatro Vientos
- Red de abastecimiento
- Líneas eléctricas existentes
- Red de Gas y Oleoductos
- Telecomunicaciones







1. Delimitación y redefinición de Redes Públicas Generales a Supramunicipales de suelos del Plan General

- LÍMITES**
  - Término Autonómico
  - Término Municipal
- ÁMBITO DEL PLAN ESPECIAL**
  - Delimitación del ámbito del PEI (Línea Subterránea: 10 m a cada lado del eje, excepto lo grafiado en los planos de ámbito)
- LÍNEAS DE EVACUACIÓN**
  - Línea 4C 220kV Nudo Leganés - La Fortuna - Prado de Santo Domingo - Ventas del Batán (Tramo 8.C)
  - Línea Subterránea de Alta Tensión DC 220kV
  - Línea Perforación Dirigida de Alta Tensión DC 220kV
  - L/220 kV SC a SE Ventas
  - Línea Subterránea de Alta Tensión SC 220kV
  - Línea de Alta Tensión empotrada a tablero del puente SC 220kV
  - C.E.NUDOXXX Cámara de empalme / Nº de cámara
- INSTALACIONES COMPARTIDAS INCLUIDAS EN OTRO EXPEDIENTE (PEI NUDO LEGANES (PFOT-490) E INFRAESTRUCTURAS COMUNES DE EVACUACION CON NUDOS PRADO SANTO DOMINGO, VENTAS DEL BATÁN Y LA FORTUNA)**
  - Línea 4C 220kV Nudo Leganés - La Fortuna - Prado de Santo Domingo - Ventas del Batán
  - Línea Subterránea de Alta Tensión
  - Conexión con otras instalaciones

**CLASIFICACIÓN DEL SUELO**

SUELO URBANO
SUELO URBANIZABLE EN DESARROLLO
SUELO URBANIZABLE 1º CUATRIENIO
SUELO URBANIZABLE 2º CUATRIENIO
SUELO URBANIZABLE NO PROGRAMADO SUPRAMUNICIPAL
SUELO URBANIZABLE NO PROGRAMADO
SUELO NO URBANIZABLE COMÚN
SUELO NO URBANIZABLE DE PROTECCIÓN AMBIENTAL
SUELO NO URBANIZABLE ESPECIAL PROTECCIÓN VÍAS PECUARIAS

**SISTEMAS GENERALES**

SG-EL	ZONAS VERDES Y ESPACIOS LIBRES
SG-EQ	EQUIPAMIENTO
SG-F	FERROVIARIO
SG-I	INFRAESTRUCTURAS
SG-V	VIARIO

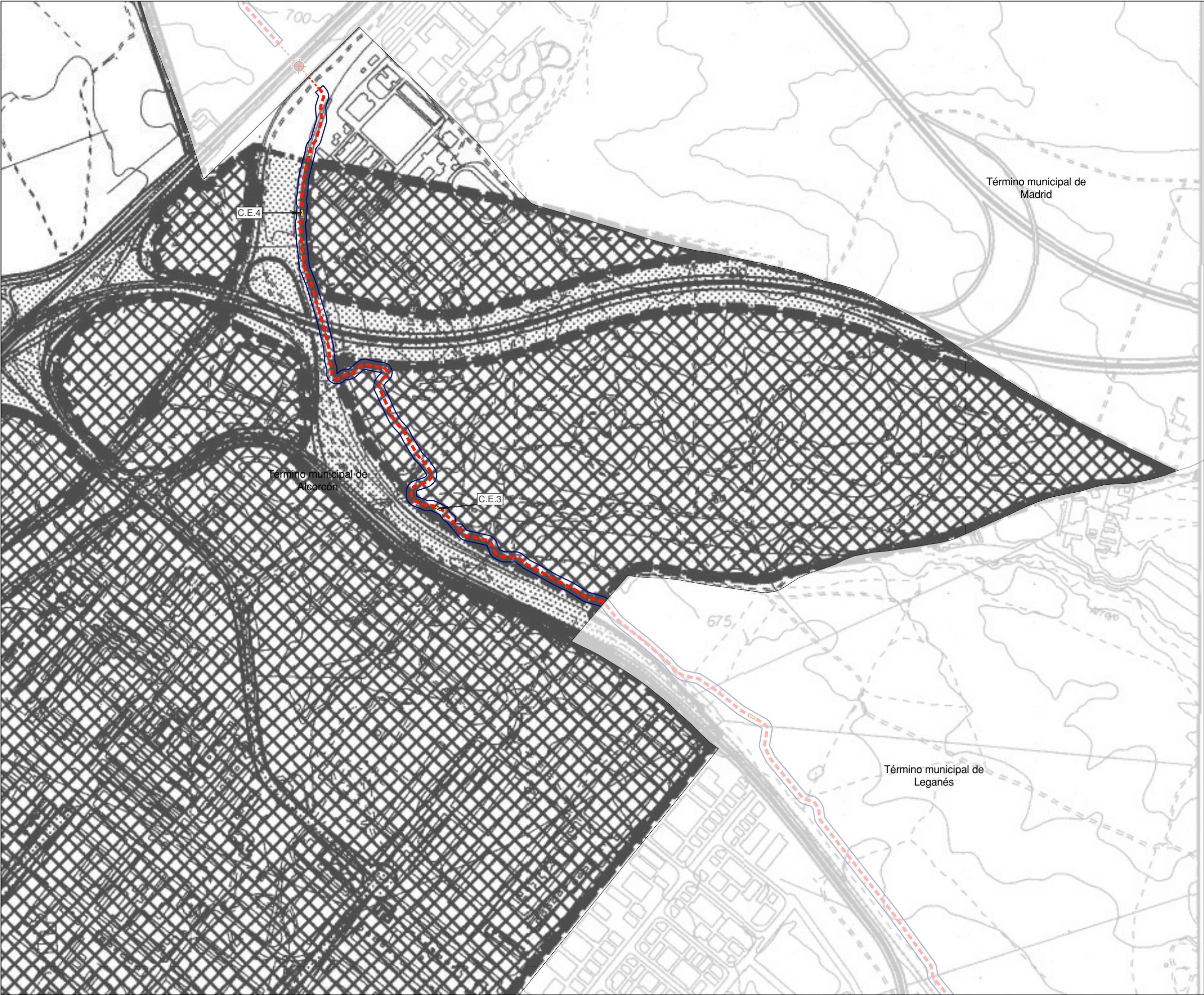
**REDES PUBLICAS SUPRAMUNICIPALES**

RPS-1	SUPRAMUNICIPAL SERVICIOS, VIVIENDA PUBLICA O INTEGRACION SOCIAL
	SUPRAMUNICIPAL VIA PECUARIA

**REDES PUBLICAS GENERALES**

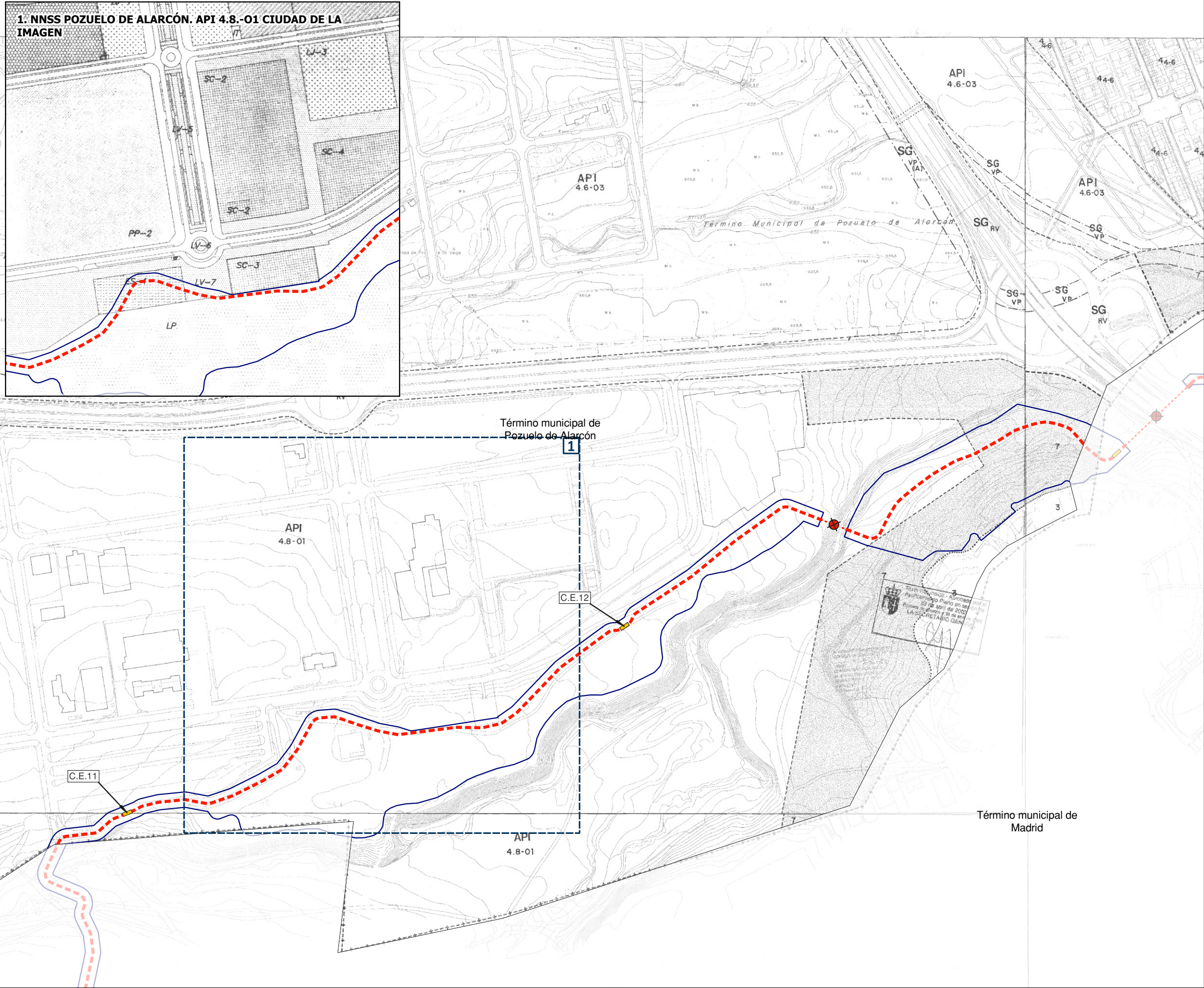
RPG-EL	GENERALES ZONAS VERDES Y ESPACIOS LIBRES
RPG-EQ	GENERALES EQUIPAMIENTOS Y SERVICIOS
RPG-I	GENERALES INFRAESTRUCTURAS
RPG-F	GENERALES FERROVIARIO





- LÍMITES**
- Término Autonómico
  - Término Municipal
- ÁMBITO DEL PLAN ESPECIAL**
- Delimitación del ámbito del PEI  
(Línea Subterránea: 10 m a cada lado del eje, excepto lo grafiado en los planos de ámbito)
- LÍNEAS DE EVACUACIÓN**
- L/220 kV SC a SE Ventas  
Línea Subterránea de Alta Tensión SC 220kV
  - Línea Perforación Dirigida de Alta Tensión SC 220kV
  - Cámara de empalme / Nº de cámara





- LÍMITES**
- Término Autonómico
  - Término Municipal
- ÁMBITO DEL PLAN ESPECIAL**
- Delimitación del ámbito del PEI (Línea Subterránea: 10 m a cada lado del eje, excepto lo grafiado en los planos de ámbito)
- LÍNEAS DE EVACUACIÓN**
- L/220 kV SC a SE Ventas Línea Subterránea de Alta Tensión SC 220kV
  - Línea Perforación Dirigida de Alta Tensión SC 220kV
  - Cámara de empalme / Nº de cámara

**NORMAS SUBSIDIARIAS ART. 130 T.R.L.S.-92**

**POZUELO DE ALARCÓN**

**CALIFICACION Y REGULACION DE USOS**

**7. CIUDAD DE LA IMAGEN**

**UNIDADES DE ACTUACION 1y 2 (POLIGONOS 1y 2)**

**ESPACIOS LIBRES**

LP	PARQUE	PP	PRODUCCION Y POSTPRODUCCION GRADO 1
LJ	PLAZAS Y AREAS AJARDINADAS	PP	PRODUCCION Y POSTPRODUCCION GRADO 2
LV	PROTECCION DE VARIO	SE	SERVICIOS ESPECIALES

**EQUIPAMIENTOS**

ES	SOCIAL	SC	SERVICIOS COMPLEMENTARIOS COMERCIAL Y HOTELERO
EI	EQUIPAMIENTO INTEGRAL	OC	OCIO/ DOTACIONES

**INSTALACIONES AUDIOVISUALES**

SC	SERVICIOS INSTITUCIONALES
SC	SERVICIOS COMPLEMENTARIOS COMERCIAL Y HOTELERO
OC	OCIO/ DOTACIONES

**DOCUMENTO APROBACION DEFINITIVA**

**REVISION Y ADAPTACION DEL PLAN GENERAL DE ORDENACION URBANA POZUELO DE ALARCÓN**

**CALIFICACION Y REGULACION DEL SUELO**

**DELIMITACIONES Y ALINEACIONES**

-----	LIMITE DE TERMINO MUNICIPAL	-----	LIMITE DE SISTEMA GENERAL
-----	LIMITE DE NORMA ZONAL	-----	ALINEACION OFICIAL
-----	LIMITE DE AREAS	-----	ALINEACION INDICATIVA

**NORMAS ZONALES**

1	MANZANA CERRADA	7	ZONAS VERDES
2	BLOQUE ABIERTO	APE	AREA DE PLANEAMIENTO ESPECIFICO
3	VOLUMETRIA ESPECIFICA	APR	AREA DE PLANEAMIENTO REMITIDO
4	VIVIENDA UNIFAMILIAR	API	AREA DE PLANEAMIENTO INCORPORADO
5	INDUSTRIAL		
6	DOTACIONAL		

**DOTACIONAL**

DT	DOTACIONAL PUBLICO	SU	SERVICIOS URBANOS
DT	DOTACIONAL PRIVADO	A	SERVICIOS DE LA ADMINISTRACION
E	EDUCACION	S	OTROS SERVICIOS URBANOS
C	CULTURAL	D	DEFENSA
S	SALUD Y BIENESTAR SOCIAL	C	CEMENTERIOS
D	DEPORTE Y OCIO		
R	RELIGIOSO		
SI	SERVICIOS DE INFRAESTRUCTURAS BASICAS		

**SUELO URBANIZABLE**

UZ	URBANIZABLE
----	-------------

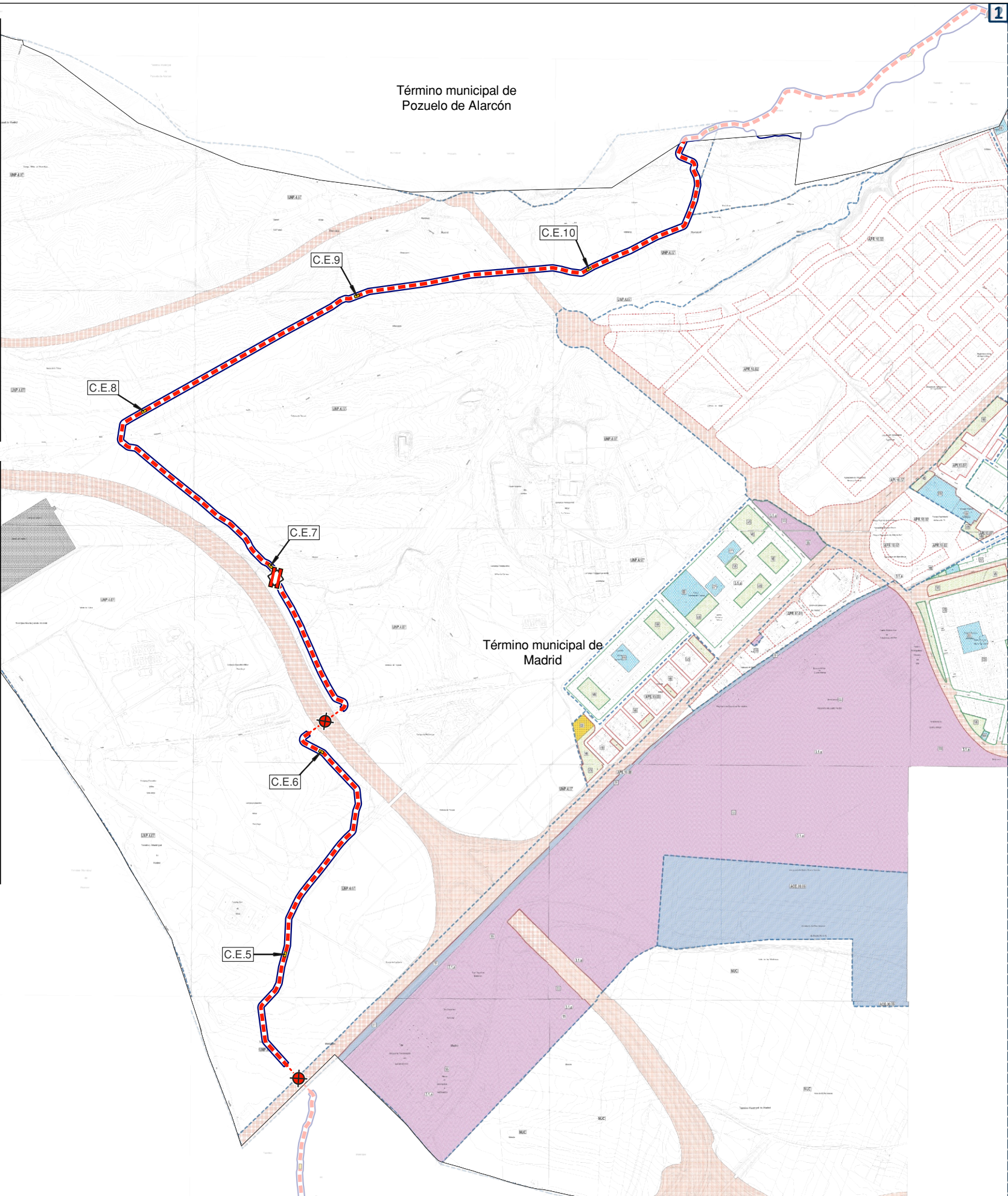
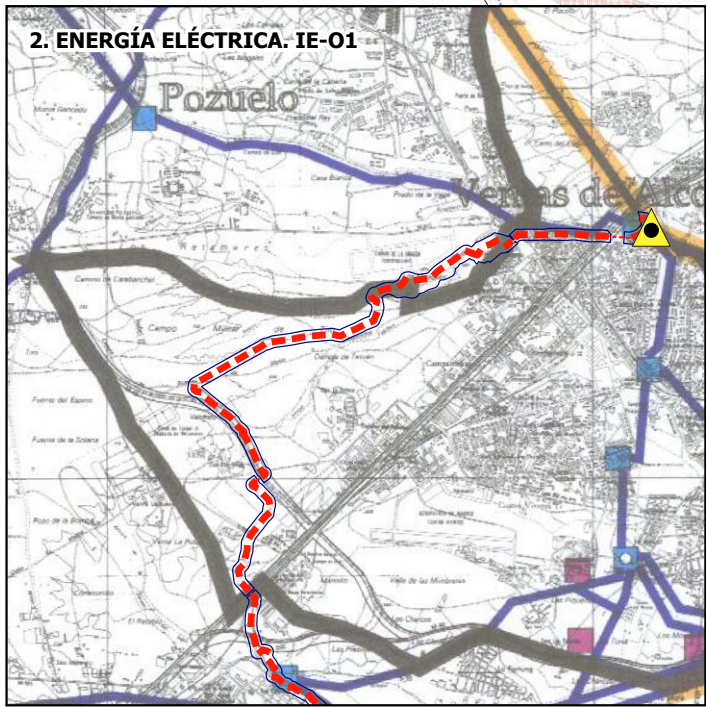
**SISTEMA GENERAL**

SG	SISTEMA GENERAL
----	-----------------

**SUELO NO URBANIZABLE**

NUP (I)	NO URBANIZABLE PROTEGIDO - INFRAESTRUCTURAS
NUP (F)	NO URBANIZABLE PROTEGIDO - FORESTAL





**LÍMITES**

- Término Autonómico
- Término Municipal

**ÁMBITO DEL PLAN ESPECIAL**

- Delimitación del ámbito del PEI (Línea Subterránea: 10 m a cada lado del eje, excepto lo grafiado en los planos de ámbito)

**LÍNEAS DE EVACUACIÓN**

- L/220 kV SC a SE Ventas
- Línea Subterránea de Alta Tensión SC 220kV
- Línea Perforación Dirigida de Alta Tensión SC 220kV
- Línea de Alta Tensión empotrada a tablero del puente SC 220kV
- Cámara de empalme / Nº de cámara

**AMBITOS DE ORDENACION · SUELO URBANIZABLE**

Suelo urbanizable no sectorizado	UNS
1. Áreas de concentración de usos no dotacionales. La delimitación del área de ocupación de la edificación estará supeditada a la realización de los estudios hidrológicos hidráulicos pertinentes	
2. Protección y valoración del cauce del Arroyo Meaques y Valchico	
3. Mantenimiento de los Clubes Deportivo La Dehesa y San Jorge	
4. Áreas para equipamientos de rango metropolitano e institucionales	
5. Mantenimiento de instalaciones del Canal de Isabel II	
6. Protección y desarrollo de áreas forestales con tratamientos de integración en la ordenación	
7. Área de reserva de la M-40	
8. La ordenación del sector integrará aquellos elementos de interés geomorfológico, así como las vías pecuarias con destino al esparcimiento de la población	

**ESTRUCTURA Energía Eléctrica IE-01**

— Energía Existente
— Pasillos Eléctricos de Redes de Transporte -ancho 100 m.- (Art. 7.13.8 NN.UU.)
■ Subestaciones Existentes (ID)
■ Subestaciones Propuestas (ID)
■ Subestaciones Existentes a Desmontar

**Alineaciones**

— Alineación oficial
— Alineación en volumetría específica

**Ambitos de ordenación**

— Limite del ámbito
---------------------

**Ambitos de ordenación**

AOE.00.01	Ordenación especial
Suelo urbano	
7.2.a	Norma zonal
●	Norma zonal 1.5
Suelo urbanizable	
UZL.0.09	Incorporado
UZP.1.02	Programado
UNP.4.03	No programado
Suelo no urbanizable	
NUC	Común
NUP.2	Protegido

**Dotaciones**

Zonas verdes	AP	Administración pública	
VB	Básica	Servicios infraestructurales	
VS	Singular	Servicios de transporte	
Deportivo			
DB	Básico	TF	Transporte ferroviario
DS	Singular	TA	Transporte aéreo
DP	Privado	TI	Intercambiadores
Equipamiento			
EB	Básico	TL	Logística del transporte
ES	Singular		
EP	Privado		
Servicio público			
EP	Básico		
SS	Singular		

**Plan General de Ordenación Urbana 1997**

**Ayuntamiento de Madrid**  
Gerencia Municipal de Urbanismo





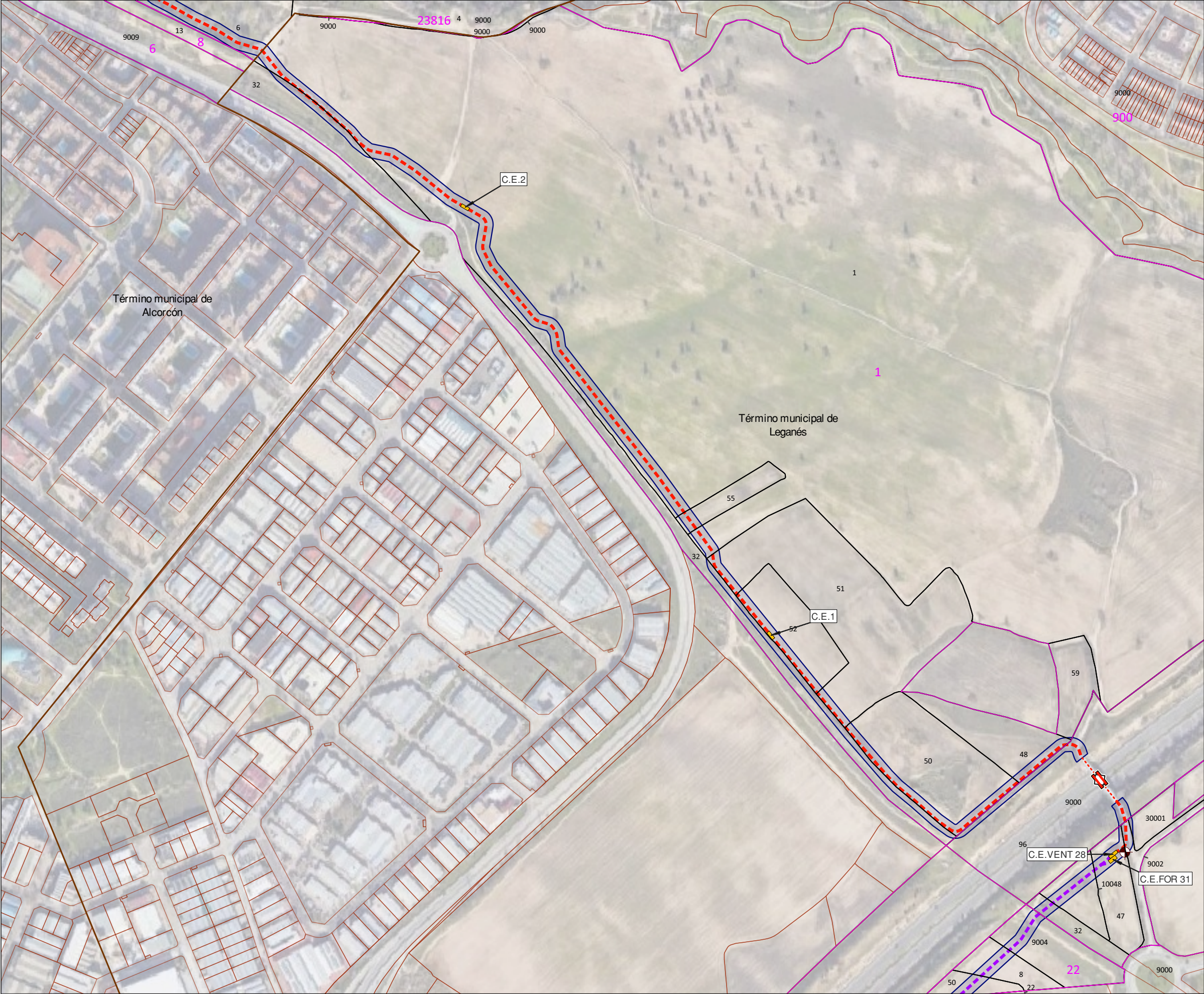












**LÍMITES**

- Término Autonómico
- Término Municipal

**CATASTRO**

- 17 Polígono catastro
- 25 Parcela catastro

**ÁMBITO DEL PLAN ESPECIAL**

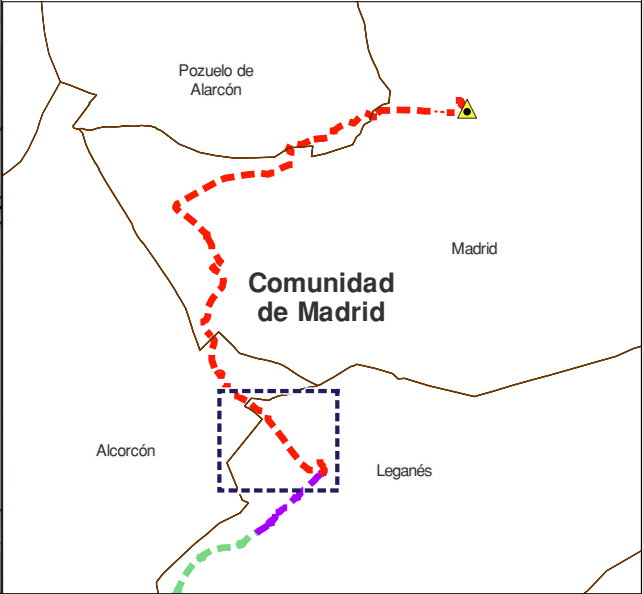
- Delimitación del ámbito del PEI (Línea Subterránea: 10 m a cada lado del eje, excepto lo grafiado en los planos de ámbito)

**LÍNEAS DE EVACUACIÓN**

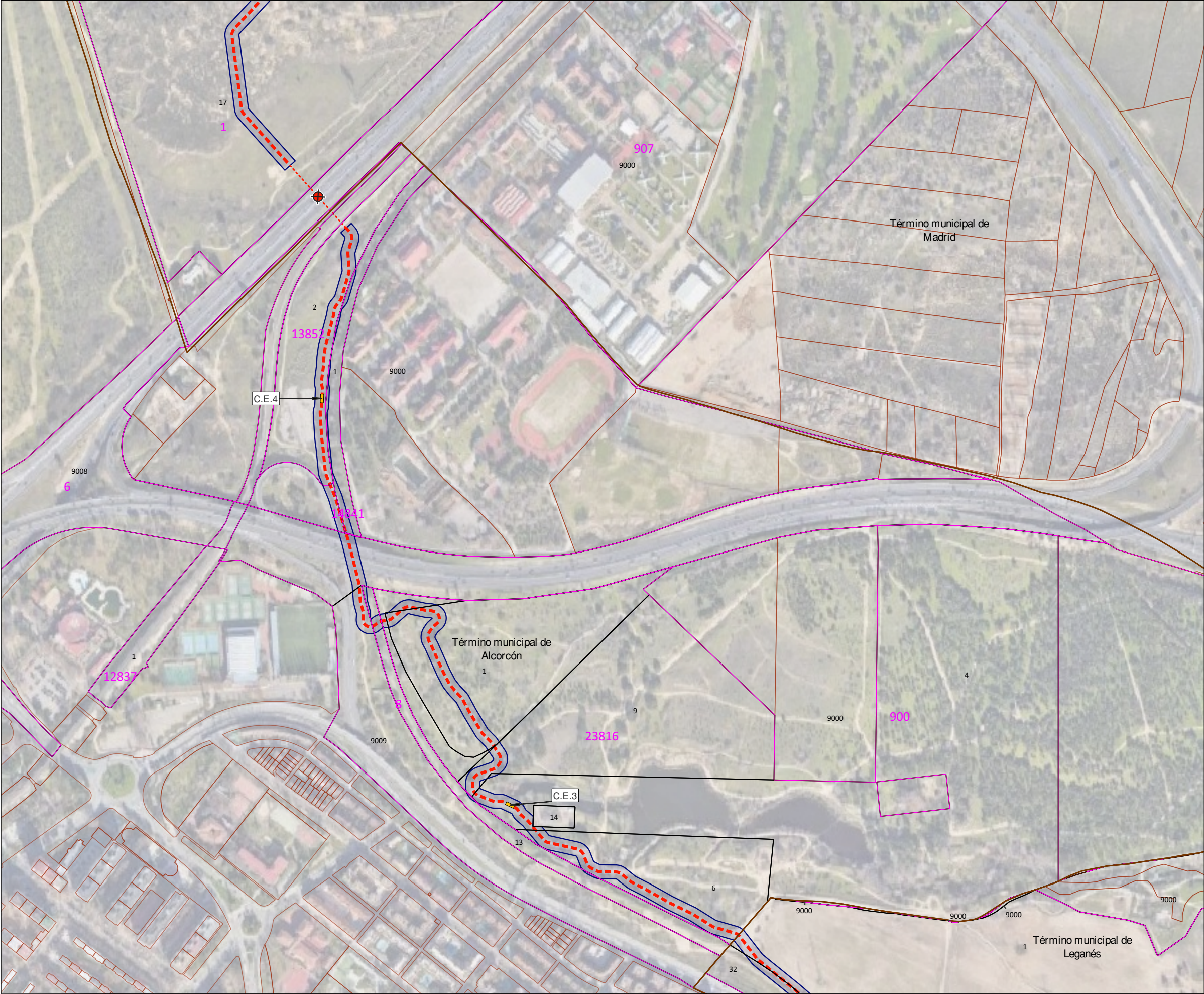
- Línea 4C 220kV Nudo Leganés - La Fortuna - Prado de Santo Domingo - Ventas del Batán (Tramo 8.C) Línea Subterránea de Alta Tensión DC 220kV
- L/220 kV SC a SE Ventas Línea Subterránea de Alta Tensión SC 220kV
- Línea de Alta Tensión empotrada a tablero del puente SC 220kV
- C.E.NUDO Cámara de empalme / Nº de cámara

**INSTALACIONES COMPARTIDAS INCLUIDAS EN OTRO EXPEDIENTE (PEI NUDO LEGANES (PFOT-490) E INFRAESTRUCTURAS COMUNES DE EVACUACION CON NUDOS PRADO SANTO DOMINGO, VENTAS DEL BATAN Y LA FORTUNA)**

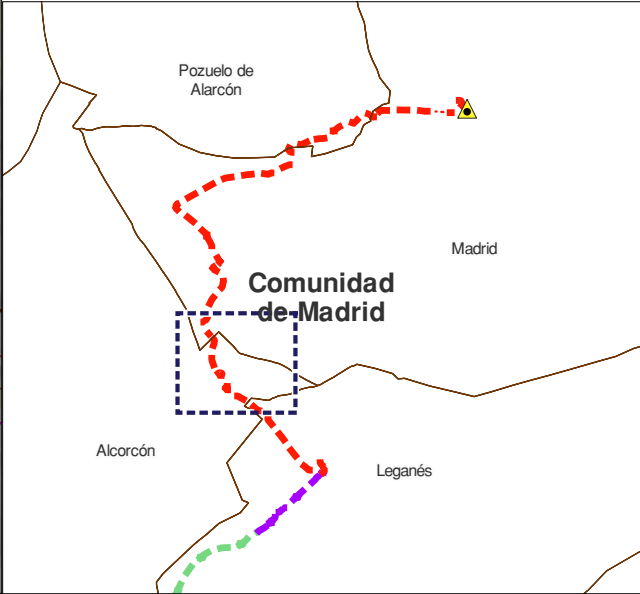
- Conexión con otras instalaciones







- LÍMITES**
  - Término Autonómico
  - Término Municipal
- CATASTRO**
  - 17 Polígono catastro
  - 25 Parcela catastro
- ÁMBITO DEL PLAN ESPECIAL**
  - Delimitación del ámbito del PEI (Línea Subterránea: 10 m a cada lado del eje, excepto lo grafiado en los planos de ámbito)
- LÍNEAS DE EVACUACIÓN**
  - L/220 kV SC a SE Ventas
  - Línea Subterránea de Alta Tensión SC 220kV
  - Línea Perforación Dirigida de Alta Tensión SC 220kV
  - C.E. NUDO XXX Cámara de empalme / Nº de cámara



PLAN ESPECIAL DE INFRAESTRUCTURAS. VERSIÓN INICIAL DEL PLAN:  
**DOCUMENTO PARA APROBACIÓN INICIAL**  
NUDO VENTAS DEL BATÁN (PFOT-572 AC) E INFRAESTRUCTURAS COMUNES DE  
EVACUACIÓN CON NUDO LA FORTUNA  
2024

BLOQUE I. DOCUMENTACIÓN INFORMATIVA  
VOLUMEN 2. PLANOS DE INFORMACIÓN

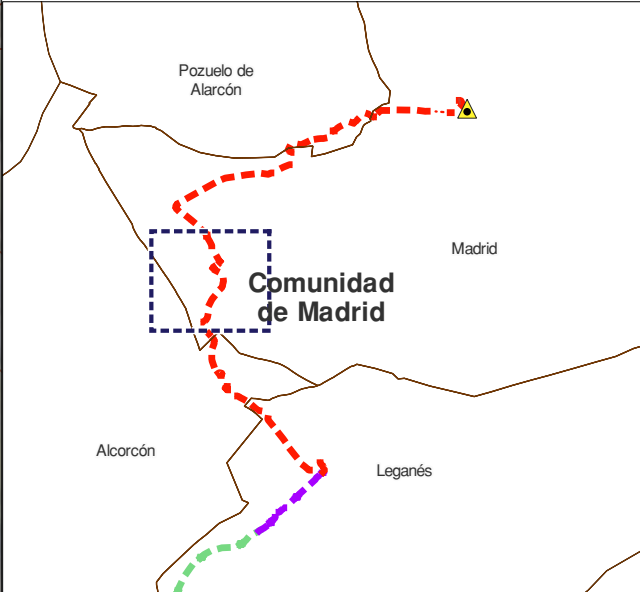
PLANO  
ÁMBITO DEL PLAN ESPECIAL  
L/220 KV SC A SE VENTAS  
HOJA 2 DE 7

ESCALA  
1:5.000  
Nº  
**14.2.2**





- LÍMITES**
  - Término Autonómico
  - Término Municipal
- CATASTRO**
  - 17 Polígono catastro
  - 25 Parcela catastro
- ÁMBITO DEL PLAN ESPECIAL**
  - Delimitación del ámbito del PEI (Línea Subterránea: 10 m a cada lado del eje, excepto lo grafiado en los planos de ámbito)
- LÍNEAS DE EVACUACIÓN**
  - L/220 kV SC a SE Ventas
  - Línea Subterránea de Alta Tensión SC 220kV
  - Línea Perforación Dirigida de Alta Tensión SC 220kV
  - C.E.NUDOXI Cámara de empalme / Nº de cámara



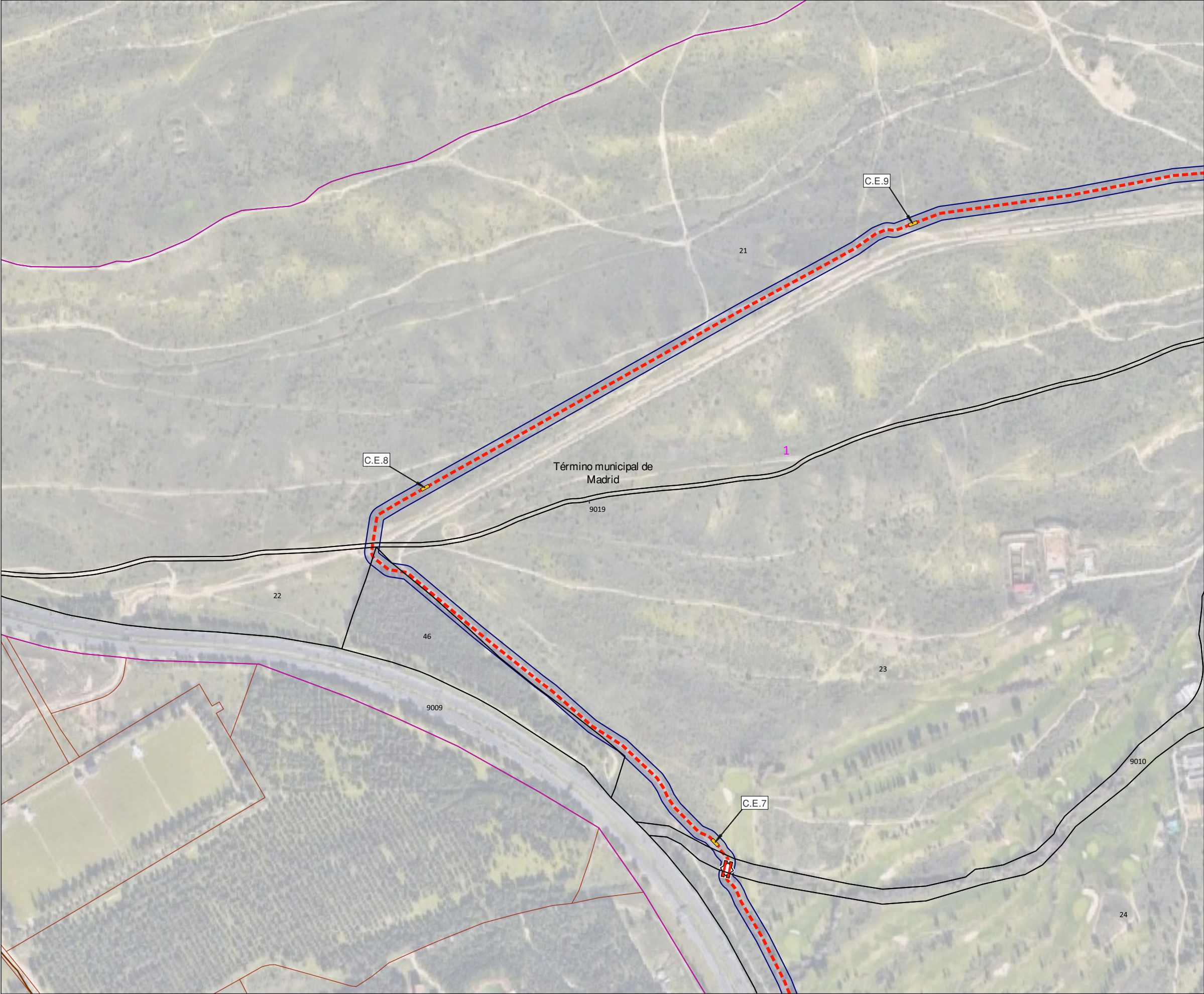
PLAN ESPECIAL DE INFRAESTRUCTURAS. VERSIÓN INICIAL DEL PLAN:  
DOCUMENTO PARA APROBACIÓN INICIAL  
NUDO VENTAS DEL BATÁN (PFOT-572 AC) E INFRAESTRUCTURAS COMUNES DE  
EVACUACIÓN CON NUDO LA FORTUNA  
2024

BLOQUE I. DOCUMENTACIÓN INFORMATIVA  
VOLUMEN 2. PLANOS DE INFORMACIÓN

PLANO  
ÁMBITO DEL PLAN ESPECIAL  
L/220 KV SC A SE VENTAS  
HOJA 3 DE 7

ESCALA  
1:5.000  
Nº  
14.2.3





**LÍMITES**  
----- Término Autonómico  
——— Término Municipal

**CATASTRO**  

17

Polígono catastro

25

Parcela catastro

**ÁMBITO DEL PLAN ESPECIAL**  

Delimitación del ámbito del PEI  
(Línea Subterránea: 10 m a cada lado del eje, excepto lo grafiado en los planos de ámbito)

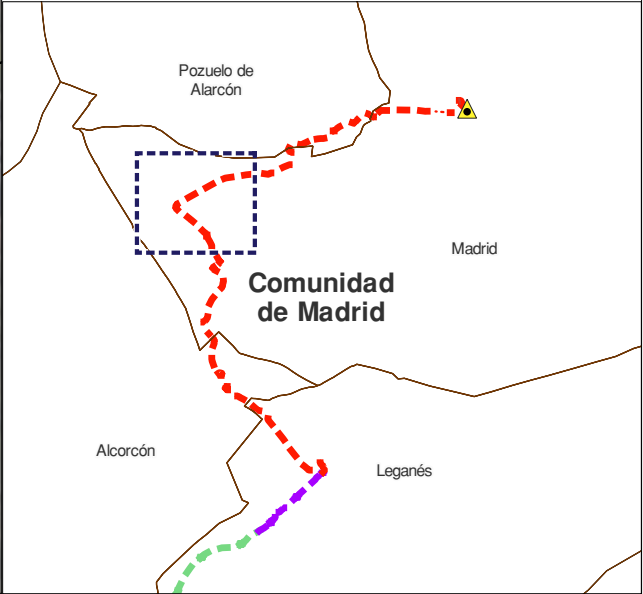
**LÍNEAS DE EVACUACIÓN**  

L/220 kV SC a SE Ventas  
Línea Subterránea de Alta Tensión SC 220kV

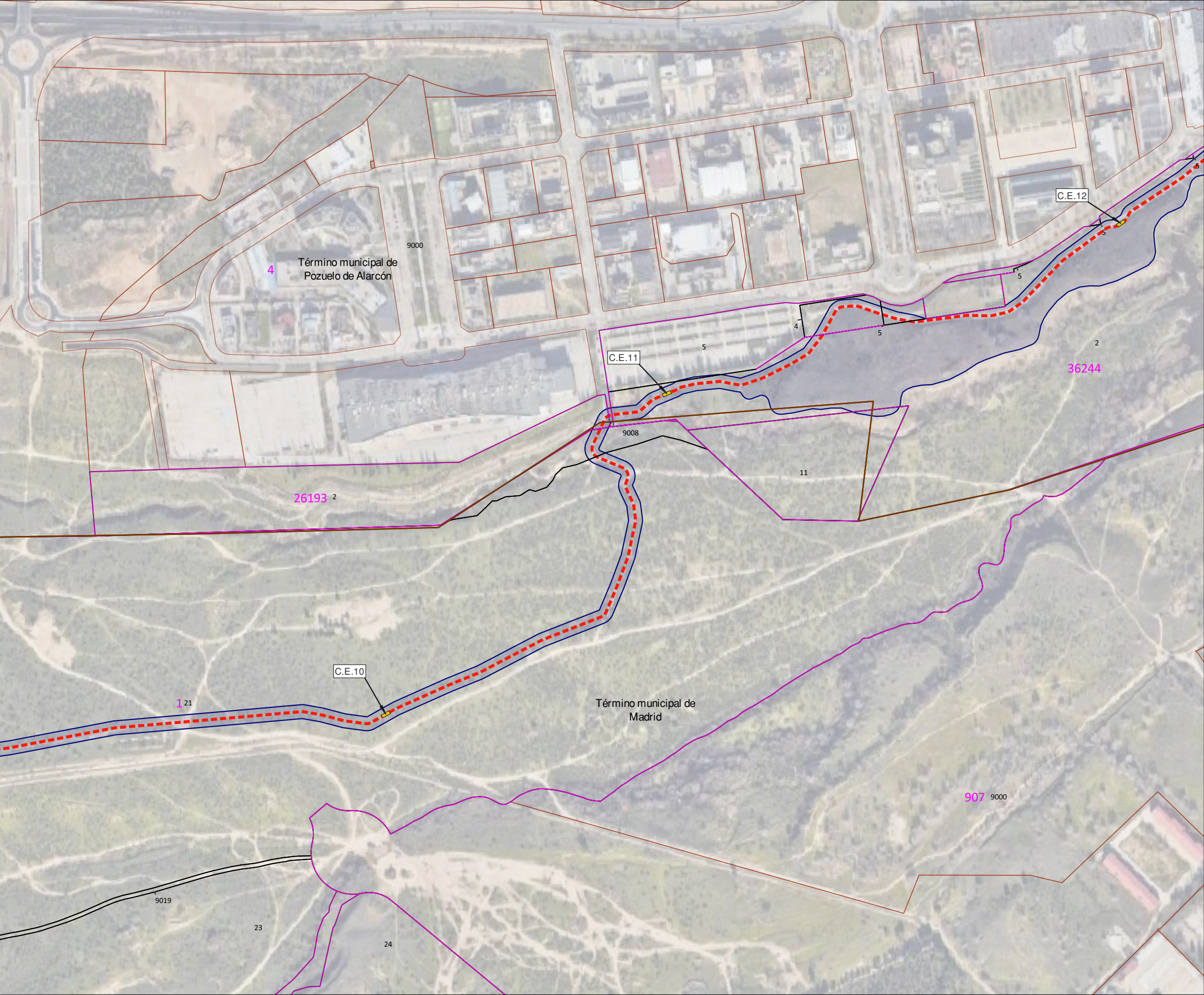
Línea de Alta Tensión empotrada a tablero del puente  
SC 220kV

C.E.NUDOXI

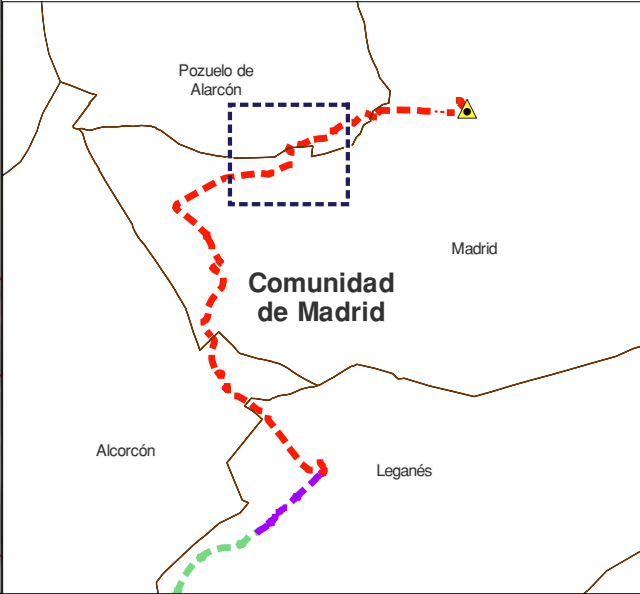
Cámara de empalme / Nº de cámara



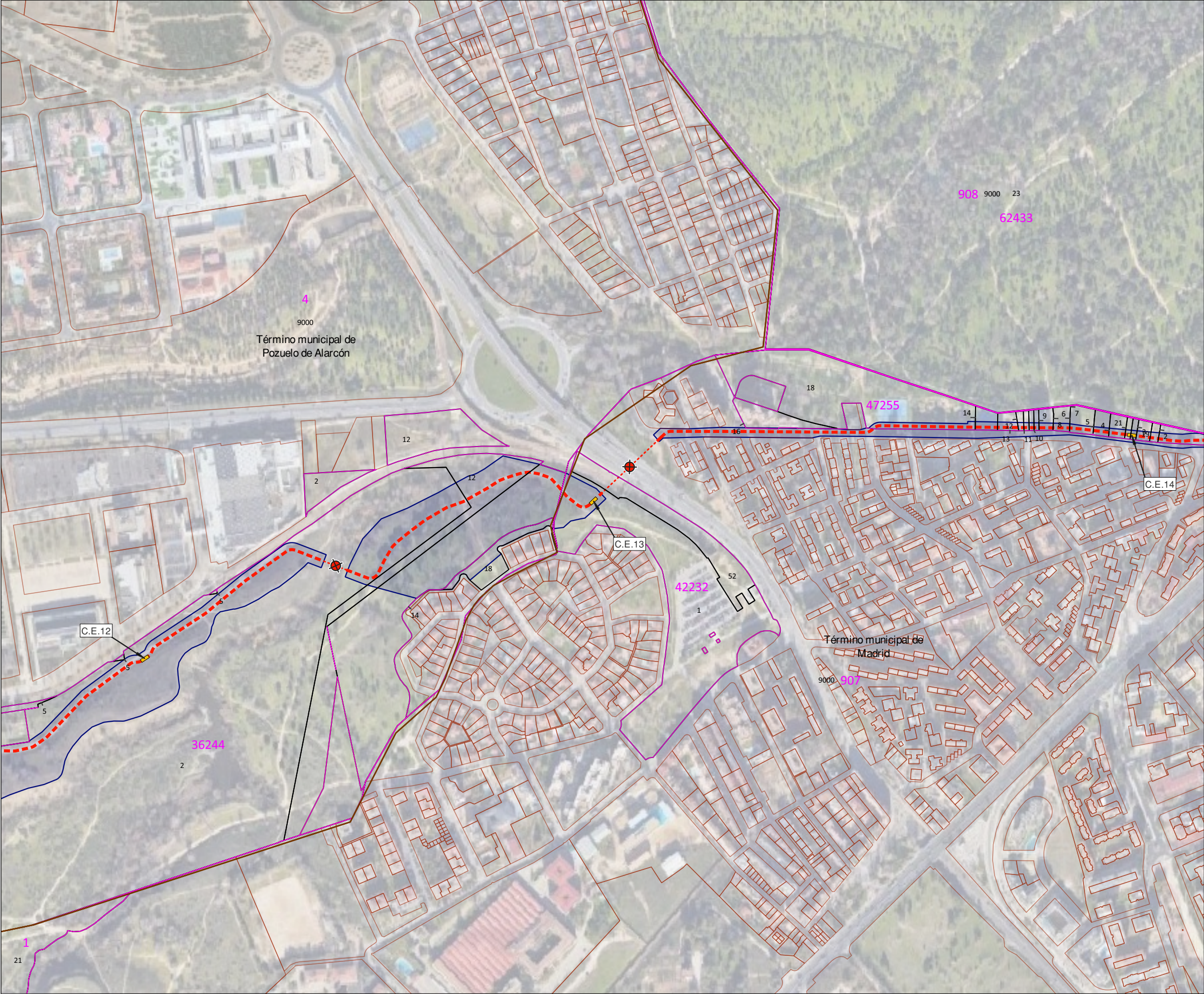




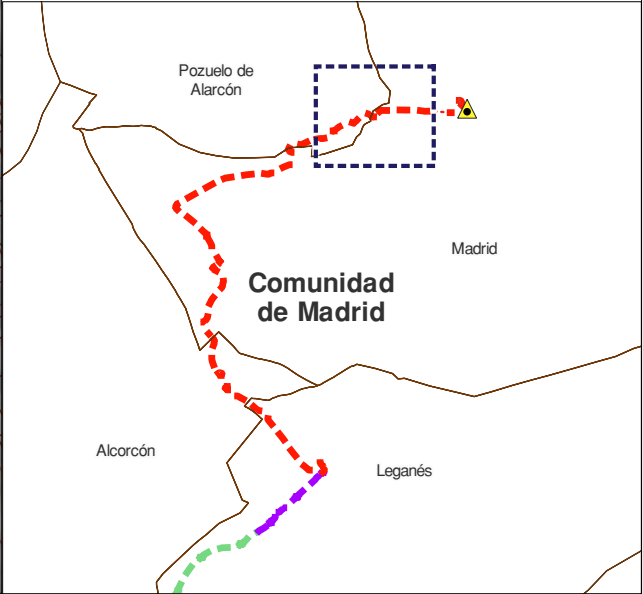
- LÍMITES**
  - Término Autonómico
  - Término Municipal
- CATASTRO**
  - 17 Polígono catastro
  - 25 Parcela catastro
- ÁMBITO DEL PLAN ESPECIAL**
  - Delimitación del ámbito del PEI (Línea Subterránea: 10 m a cada lado del eje, excepto lo grafiado en los planos de ámbito)
- LÍNEAS DE EVACUACIÓN**
  - L/220 kV SC a SE Ventas
  - Línea Subterránea de Alta Tensión SC 220kV
  - C.E.NUDOXXX Cámara de empalme / Nº de cámara







- LÍMITES**
  - Término Autonómico
  - Término Municipal
- CATASTRO**
  - 17 Polígono catastro
  - 25 Parcela catastro
- ÁMBITO DEL PLAN ESPECIAL**
  - Delimitación del ámbito del PEI (Línea Subterránea: 10 m a cada lado del eje, excepto lo grafiado en los planos de ámbito)
- LÍNEAS DE EVACUACIÓN**
  - L/220 kV SC a SE Ventas Línea Subterránea de Alta Tensión SC 220kV
  - Línea Perforación Dirigida de Alta Tensión SC 220kV
  - C.E.NUDOX Cámara de empalme / Nº de cámara



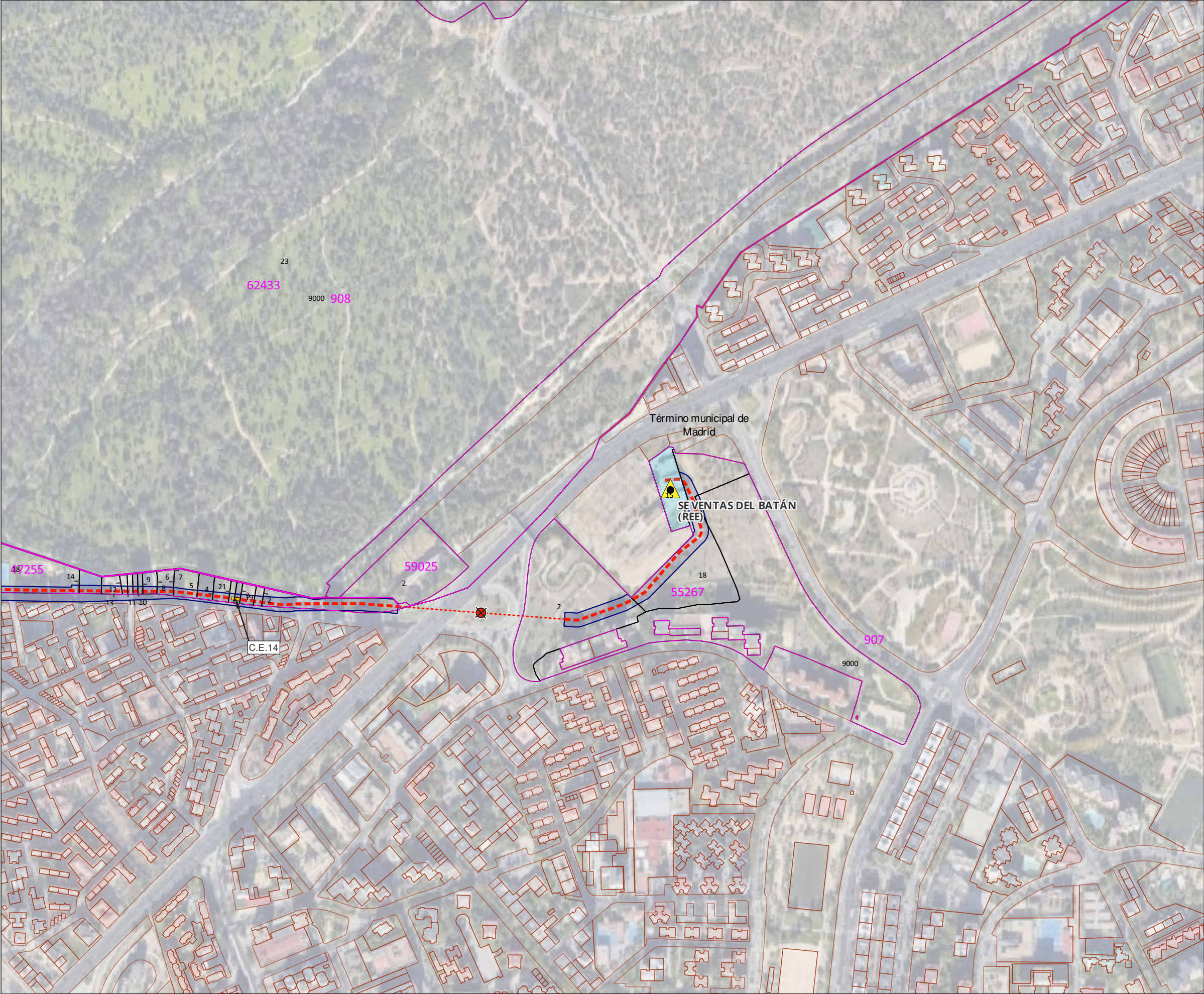
PLAN ESPECIAL DE INFRAESTRUCTURAS. VERSIÓN INICIAL DEL PLAN:  
DOCUMENTO PARA APROBACIÓN INICIAL  
NUDO VENTAS DEL BATÁN (PFOT-572 AC) E INFRAESTRUCTURAS COMUNES DE  
EVACUACIÓN CON NUDO LA FORTUNA  
2024

BLOQUE I. DOCUMENTACIÓN INFORMATIVA  
VOLUMEN 2. PLANOS DE INFORMACIÓN

PLANO  
ÁMBITO DEL PLAN ESPECIAL  
L/220 KV SC A SE VENTAS  
HOJA 6 DE 7

ESCALA  
1:5.000  
Nº  
14.2.6





**LÍMITES**

- Término Autonómico
- Término Municipal

**CATASTRO**

- 17 Polígono catastro
- 25 Parcela catastro

**RED ELÉCTRICA EXISTENTE**

**SUBESTACIONES**

- SE VENTAS DEL BATÁN (REE)

**ÁMBITO DEL PLAN ESPECIAL**

- Delimitación del ámbito del PEI (Línea Subterránea: 10 m a cada lado del eje, excepto lo grafiado en los planos de ámbito)

**LÍNEAS DE EVACUACIÓN**

- L/220 kV SC a SE Ventas  
Línea Subterránea de Alta Tensión SC 220kV
- Línea Perforación Dirigida de Alta Tensión SC 220kV
- C.E.NUDOX Cámara de empalme / Nº de cámara

